

EPMMOP
Movilidad y Obras

RENDICIÓN DE CUENTAS

2025



Contenido

1.	INTRODUCCIÓN.....	3
2.	ACERCA DE NOSOTROS.....	4
3.	OBJETIVO DEL INFORME	4
4.	NUESTRA FILOSOFÍA INSTITUCIONAL	4
4.1.	Valores:.....	5
4.2.	Nuestro Giro de Negocio:	6
5.	ESTRUCTURA ORGÁNICA DE LA EPMMOP.....	6
6.	ELEMENTOS ESTRATÉGICOS QUE GUIARON NUESTRO TRABAJO.....	7
6.1.	Plan de Gobierno de la Alcaldía 2023-2027	7
6.2.	Plan Metropolitano de Desarrollo y Ordenamiento Territorial 2024-2033.....	8
6.3.	Plan Maestro de Movilidad Sostenible 2023-2042.....	9
6.4.	Plan Estratégico Institucional 2024-2027	10
6.5.	Cumplimiento del Plan de Negocios.....	13
6.6.	Cumplimiento de metas institucionales POA:	15
6.7.	Principales Proyectos y Obras Gestionadas	18
6.8.	Fortalecimiento institucional.....	24
6.9.	Logros Importantes	26
6.10.	Programa Quito Espacio Público y Ciudadanías	26
7.	GESTIÓN PRESUPUESTARIA.....	38
6.1.	Ejecución Presupuestaria de Ingresos.....	38
6.2.	Ejecución Presupuestaria de Gasto	38
8.	CUMPLIMIENTO DEL PLAN ANUAL DE CONTRATACIONES	39
9.	CUMPLIMIENTO DE RECOMENDACIONES.....	41
10.	CUMPLIMIENTO LOTAIP	41
11.	SOCIALIZACIONES REALIZADAS CON LA CIUDADANÍA DURANTE 2025	43
12.	CONSIDERACIONES FINALES.....	44
13.	FIRMA DE RESPONSABILIDAD	46

Índice Ilustraciones

Ilustración 1.	Valores Corporativos.....	5
Ilustración 2.	Giro de Negocio	6
Ilustración 3.	Organigrama EPMMOP	6
Ilustración 4.	Alineación Estratégica.....	10
Ilustración 5.	Alineación de los ejes.....	11
Ilustración 6.	Estructura Programática 2025	18
Ilustración 7.	Estado de las obras gestionadas en el 2025.	19
Ilustración 8.	Estado de procesos y obras por Administración Directa	20
Ilustración 9.	Total de intervención por Administración Directa	20
Ilustración 10.	Procesos de obra y obras de Administración Directa por Gerencia.....	21
Ilustración 11.	Estado de obras por contratación pública	22
Ilustración 12.	Total de obras por contratación pública.....	23
Ilustración 13.	Obras de Contratación Pública por Gerencia.....	23

Ilustración 14. Ejecución Presupuestaria de Ingresos.....	38
Ilustración 15. Ejecución Presupuestaria de gasto.....	39
Ilustración 16. Estado de Recomendaciones y % de Cumplimiento	41
Ilustración 17. Socializaciones realizadas	43

Índice Tablas

Tabla 1. Alineación con el Plan Gobierno Alcaldía (PGA).....	7
Tabla 2. Alineación con el Plan maestro de Movilidad (PMM)	9
Tabla 3. Alineación de los objetivos	11
Tabla 4. Indicadores y Metas.....	12
Tabla 5. Indicadores Plan de Negocios	15
Tabla 6. Cumplimiento de Metas e Indicadores - Plan Operativo Anual	16
Tabla 7. Obras por Gerencia gestionadas mediante Administración Directa en ejecución	21
Tabla 8. Obras en ejecución por Gerencia gestionadas mediante procesos de contratación.....	24
Tabla 9. Ejecución presupuestaria por tipo de gasto	39
Tabla 10. Cumplimiento al PAC	39

1. INTRODUCCIÓN

La rendición de cuentas es un mecanismo fundamental para garantizar la transparencia en la gestión pública y el buen uso de los recursos, tal como lo establece la normativa vigente. En este marco, la Empresa Pública Metropolitana de Movilidad y Obras Públicas (EPMMOP) presenta su Informe de Rendición de Cuentas correspondiente al año 2025.

Este documento refleja el trabajo realizado por la institución, evidenciando una gestión responsable, transparente y orientada a resultados. Cada acción ejecutada responde a la misión de planificar, construir y mantener obras que aporten al desarrollo de la ciudad y mejoren la calidad de vida de la ciudadanía.

La priorización de intervenciones viales y de espacio público en el Distrito Metropolitano de Quito implementa una metodología técnica, fundamentada en un modelo geográfico multicriterio, con herramientas SIG (Sistema de Información Geográfica). Este sistema optimiza la asignación de recursos mediante el análisis de:

- Criterios determinantes: Infraestructura de servicios básicos, zonas de concentración de viajes, concentración de intervenciones de obra pública, concentración de inversión pública
- Criterio Movilidad: Carga vehicular de transporte público, categorización
- Criterio Socio territorial: Población, Concentración de viajes
- Criterio Movilidad: Carga vehicular de transporte público y categorización vial
- Gestión: Zonas intervenidas
- Criterio Técnico: Estado físico de las vías, siniestralidad

Asegurando decisiones objetivas y transparentes. Alineado al PMDOT-PUGS 003-2024, dicho modelo constituye un instrumento técnico estratégico, que promueve decisiones basadas en evidencia territorial, optimización de recursos públicos, sostenibilidad urbana y mejora progresiva de la movilidad y del espacio público en el DMQ.

Durante el año 2025, la EPMMOP enfocó su gestión en atender las principales necesidades del Distrito Metropolitano de Quito, priorizando el mejoramiento del espacio público, la infraestructura vial, las áreas verdes y la movilidad segura y

sostenible. Estas acciones han contribuido a fortalecer una ciudad más ordenada, accesible y funcional para todos.

El presente informe muestra de manera clara los avances alcanzados, así como los principales desafíos y resultados de la gestión institucional. Además, incorpora un espacio para la participación ciudadana, reconociendo que la opinión de la ciudadanía es clave para mejorar continuamente y construir una ciudad más inclusiva, sostenible y preparada para el futuro.

2. ACERCA DE NOSOTROS

La Empresa Pública Metropolitana de Movilidad y Obras Públicas (EPMMOP), fue creada conforme lo establecido en el Capítulo II del Código Municipal para el Distrito Metropolitano de Quito, emitido mediante Ordenanza Metropolitano No. 001 del 29 de marzo de 2019, sin embargo, su creación inicial data del 28 de febrero de 1994, donde, en concordancia con la Ordenanza 3074 se construyó la Empresa Metropolitana de obras Públicas (EMMOP-Q). En abril de 2008, luego de 14 años, se fusiona con la Empresa Metropolitana de Servicios y Administración del Transporte (EMSAT-Q) y se crea la Empresa Municipal de Movilidad y Obras Públicas (EMMOP-Q), según Ordenanza No. 251.

3. OBJETIVO DEL INFORME

El presente informe tiene como finalidad informar a la ciudadanía sobre los logros alcanzados durante el año 2025, resultado de la gestión realizada por la Empresa Pública Metropolitana de Movilidad y Obras Públicas (EPMMOP). Estos resultados se han obtenido mediante la ejecución de planes, programas y proyectos institucionales, en cumplimiento de las atribuciones y responsabilidades de la Gerente General, conforme a lo establecido en el artículo 11, numeral 4 de la Ley Orgánica de Empresas Públicas.

4. NUESTRA FILOSOFÍA INSTITUCIONAL

Misión

La EPMMOP diseña, planificar gestiona y ejecuta obra pública integral, en el ámbito de infraestructura vial y espacio público, con altos estándares de

calidad, promoviendo la seguridad, la innovación y la sostenibilidad, con la finalidad de brindar servicios de excelencia a todos los habitantes del Distrito Metropolitano de Quito.

Visión

Al 2027, la EPMMOP será referente nacional en la gestión de la infraestructura vial y espacio público, optimizando la prestación de sus servicios y mejorando sus procesos para elevar la calidad de vida de los habitantes del Distrito Metropolitano de Quito y promover la cohesión territorial de la ciudad.

4.1. Valores:

Los valores de la EPMMOP permiten brindar los mejores servicios y obras, siempre enfocados en el bienestar de la ciudadanía y el desarrollo responsable de la ciudad.

Ilustración 1. Valores Corporativos



Elaborado por: Dirección de Planificación y Seguimiento

4.2. Nuestro Giro de Negocio:

Ilustración 2. Giro de Negocio

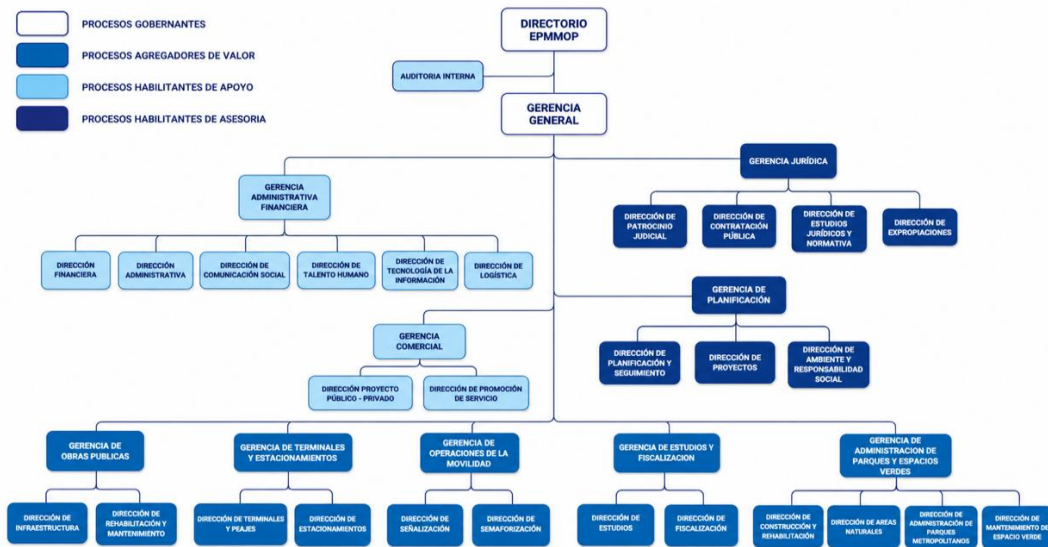


Elaborado por: Dirección de Planificación y Seguimiento

5. ESTRUCTURA ORGÁNICA DE LA EPMMOP

La estructura organizacional actual de la EPMMOP dispone de unidades que ejecutan procesos gobernantes, agregadores de valor, habilitantes de apoyo, habilitantes de asesoría, conforme se muestra en el siguiente organigrama:

Ilustración 3. Organigrama EPMMOP



Elaborado por: Dirección de Planificación y Seguimiento

Fuente: Gerencia Administrativa Financiera EPMMOP

El organigrama detallado anteriormente obedece a la Estructura y Estatuto Orgánico por Procesos establecido en el Reglamento Orgánico Funcional de la Empresa, el cual fue aprobado mediante acta de Directorio del 15 de marzo de 2016. Actualmente, se está implementando un proyecto de reforma a la Estructura Organizacional y Estatuto Orgánico de Gestión Organizacional por Procesos.

6. ELEMENTOS ESTRATÉGICOS QUE GUIARON NUESTRO TRABAJO

La gestión de la empresa se alinea estratégicamente con las herramientas de planificación metropolitanas para el cumplimiento de sus objetivos, constituidas por el Plan de Gobierno de la Alcaldía 2023-2027, el Plan Metropolitano de Desarrollo y Ordenamiento Territorial 2024-2033, el Plan Maestro de Movilidad Sostenible 2022-2042, y el Plan Estratégico Institucional 2024-2027, en concordancia también con los Objetivos de Desarrollo Sostenible de las Naciones Unidas y la planificación nacional. En los acápite siguientes se detalla la alineación específica con cada programa, eje y objetivo.

El Plan Metropolitano de Desarrollo y Ordenamiento Territorial PMDOT 2021-2033, que entró en vigencia con las ordenanzas PMDOT-PUGS-001-2021 de 13 de septiembre de 2021 y PMDOT PUGS-002-2022 de 29 de abril de 2022, fue actualizado con el PMDOT 2024-2033, que se aprobó mediante Ordenanza PMDOT-PUGS No. 003 – 2024, de 12 de mayo de 2024.

En tal virtud, la EPMMOP durante el año 2025 realizó la alineación programática de los instrumentos de gestión institucional consideran tanto la alineación del Plan Metropolitano de Desarrollo y Ordenamiento Territorial PMDOT 2021-2033 y 2024-2033.

6.1. Plan de Gobierno de la Alcaldía 2023-2027

En virtud de lo estipulado en el artículo 22 del Código Municipal para el Distrito Metropolitano de Quito, la gestión de la EPMMOP se alinea al eje Territorial, el cual busca el desarrollo de un territorio que consolide entornos favorables los cuales incluyen la dotación de infraestructura vial que mejore la circulación vehicular y la dotación de obra pública prioritaria que corresponde a:

Tabla 1. Alineación con el Plan Gobierno Alcaldía (PGA)

PMDOT 2021-2033 programas	PMDOT 2024-2033 programas	Eje del PGA	Línea de acción
Mejoramiento y Mantenimiento del espacio público	Quito espacio público y ciudadanías	1. Hábitat, seguridad y convivencia ciudadana	* Construir la red de espacios públicos y áreas verdes atractivas y de calidad. *Promover a Quito como una ciudad abierta, garantizando el libre acceso y disfrute de los espacios públicos bajo garantías de seguridad.

Red Quito Conectado		4. Movilidad sostenible	*Crear un módulo de movilidad urbana y rural sostenible dentro del sistema.
Mejoramiento y Mantenimiento del espacio público	Quito espacio público y ciudadanía	1. Hábitat, seguridad y convivencia ciudadana	*Construir la red de espacios públicos y áreas verdes atractivas y de calidad. *Promover a Quito como una ciudad abierta, garantizando el libre acceso y disfrute de los espacios públicos bajo garantías de seguridad.
Sistema de transporte público eficiente	Quito con Movilidad Sostenible		* Información local, para la gestión y visualización de datos, la toma de decisiones, el funcionamiento del sistema de alertas tempranas de movilidad del Distrito Metropolitano de Quito. * Establecer un desarrollo vial equitativo con claras prioridades: 1) peatones, 2) ciclistas, 3) transporte público de calidad 4) modalidades alternativas, 5) transporte logístico y 6) autos particulares. Ello implica una asignación presupuestaria coherente a esa priorización.
Movilidad sostenible			
Movilidad segura	Quito con Movilidad Segura		

Elaborado por: Dirección de Planificación y seguimiento

6.2. Plan Metropolitano de Desarrollo y Ordenamiento Territorial 2024-2033

El Plan Metropolitano de Desarrollo y Ordenamiento Territorial (PMDOT) 2024 - 2033 es el instrumento fundamental para la planificación y gestión territorial del Gobierno Autónomo Descentralizado del Distrito Metropolitano de Quito, el mismo que establece directrices y estrategias para el desarrollo urbano y el ordenamiento de la ciudad, buscando una proyección ordenada y estratégica para el futuro.

La EPMOP se alinea a este plan con los siguientes programas y objetivos:

Programa: Quito espacio público y ciudadanía

Objetivo de Desarrollo 2.- Consolidar una ciudad segura, sostenible e integrada, que cuide la vida en todas sus formas y que fortalezca la paz, el orden y la convivencia ciudadana

- **Objetivo de Gestión 2.2.-** Propiciar el derecho a la ciudad y a un hábitat saludable, con vivienda digna y espacios públicos seguros e inclusivos; con equilibrio territorial y desarrollo urbano - rural.

Meta. - Alcanzar el 80% de áreas restauración del sistema de Espacios Verdes urbanos, al 2033.

Programa: Quito con movilidad sostenible y Quito con Movilidad Segura

- **Objetivo de Gestión 2.3.-** Impulsar un sistema de movilidad sostenible y seguro, que sea accesible, inteligente, eficiente, interconectado e intermodal; que cuente con transporte público de calidad y que priorice a peatones y a medios de transporte alternativos.

Meta. - Adecuar 2.000.000 m² de redes peatonales inclusivas que favorezcan la movilidad peatonal en el DMQ, al 2033 que mejoren las condiciones de circulación, conectividad y accesibilidad.

Meta. - Alcanzar 237 Km de ciclovías en el DMQ, al 2033

Meta. - Incrementar 5 soluciones viales en el DMQ

6.3. Plan Maestro de Movilidad Sostenible 2023-2042

El Plan Maestro de Movilidad (PMM) 2023-2042 es el documento estratégico cuya finalidad es mejorar la movilidad de las personas y bienes en el Distrito Metropolitano de Quito, enfocándose en crear un sistema de movilidad eficiente, equitativo y sostenible, abordando las necesidades actuales y futuras de la ciudad; encaminado al mejoramiento, accesibilidad y gestión del territorio, entendida como los procesos de apoyo y el marco regulatorio.

En este contexto el Plan Estratégico Institucional de la EPMMOP se alinea con:

Tabla 2. Alineación con el Plan maestro de Movilidad (PMM)

PMDOT 2024-2033 programas	Alineación del subprograma PMM
Quito espacio público y ciudadanías	Calles completas.
Quito con Movilidad Sostenible	Mejorar la conectividad y accesibilidad del territorio a nivel zonal.
	Mejorar la conectividad y accesibilidad del territorio a nivel sectorial.
	Implementación de nuevas propuestas viales, para mejorar zonas conflictivas y reducir tiempos de viaje.
	Gestión de la Infraestructura Vial.
	Mantenimiento de la Infraestructura Vial.
	Optimización de la infraestructura de transporte público.
Quito con Movilidad Segura	Movilidad escolar.
	Seguridad vial como criterio de priorización de intervenciones viales.

Elaborado por: Dirección de Planificación y seguimiento

La Empresa Pública Metropolitana de Movilidad y Obras Públicas (EPMMOP) trabajó conforme a la ilustración resumen de alineación estratégica vigente.

Ilustración 4. Alineación Estratégica



Elaborado por: Dirección de Planificación y Seguimiento

6.4. Plan Estratégico Institucional 2024-2027

El Plan Estratégico Institucional (PEI) 2024-2027 es el documento que establece los objetivos y directrices fundamentales para direccionar la gestión de una institución, el objetivo del PEI es asegurar que las entidades operen de manera eficiente, alcanzando sus metas a largo plazo, promoviendo la transparencia y la rendición de cuentas dentro del marco de su misión y visión institucional, fue aprobado por el Directorio de la EPMMOP mediante Resolución Nro. DIR -26-SO-2024-03. El cual establece 6 objetivos Estratégicos:

Ilustración 5. Alineación de los ejes

Eje de Gestión de Espacios Públicos, Parques y Espacios Verdes

OE1

Fomentar y mantener una red de parques y corredores verdes accesibles, seguros y de alta calidad en el DMQ.



Eje de Gestión de Estacionamientos, Peajes y Espacio Público destinado a Estacionamiento



OE2

Incrementar la eficiencia en la operación de estacionamientos y terminales con la inclusión de tecnología.

Eje de Gestión de Infraestructura Vial y de Movilidad

OE3

Construir y mantener una infraestructura vial segura, eficiente, de alto impacto y de calidad.



Eje de Gestión Señalización y Semaforización (Operaciones de Movilidad)

OE4

Implementar y mantener la señalización y semaforización de las intersecciones viales del DMQ.



Eje de Fortalecimiento Institucional



OE5

Incrementar la sostenibilidad financiera y económica de la EPMMOP enfocado en estrategias de autogestión.

OE6

Fortalecer la eficiencia operativa y la transparencia institucional de EPMMOP mediante la optimización de procesos internos y la mejora continua.


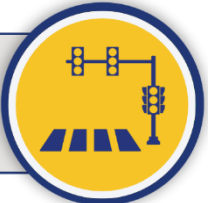




Elaborado por: Dirección de Planificación y Seguimiento

Para lo cual se han definido las siguientes estrategias por objetivo:

Tabla 3. Alineación de los objetivos

Objetivo Estratégico	Estrategias
<p>OE1</p> 	<ul style="list-style-type: none"> Realizar el mantenimiento regular para todos los parques y corredores verdes, que incluya la poda de árboles, el riego, la limpieza y la reparación de infraestructuras. Establecer corredores ecológicos. Implementar prácticas de gestión sostenible. Impulsar la participación del sector empresarial en el cuidado del espacio público con el auspicio de la empresa privada (adoptantes).
<p>OE2</p> 	<ul style="list-style-type: none"> Automatizar el sistema de gestión de estacionamientos del DMQ. Mejorar la infraestructura de estacionamientos y terminales. Mejorar el servicio en las terminales terrestres, a fin de que sean más accesibles, seguras y eficientes, promoviendo su integración con el transporte público y otros medios de transporte sostenible.

Objetivo Estratégico	Estrategias
OE3 	<ul style="list-style-type: none"> Implementar proyectos de rehabilitación o construcción de infraestructura vial, con la supervisión y fiscalización adecuadas para garantizar la calidad, costos y plazos previstos en la ejecución de obras. Desarrollar un plan de mantenimiento para las vías principales y secundarias.
OE4 	<ul style="list-style-type: none"> Contribuir a la seguridad vial integral para el DMQ. Expandir y mantener una red integral de ciclovías y caminos peatonales seguros, accesibles y conectados que faciliten la movilidad activa.
OE5 	<ul style="list-style-type: none"> Fortalecer la capacidad asociativa de la empresa en procura de cumplir con los proyectos planificados y priorizados en el DMQ.
OE6 	<ul style="list-style-type: none"> Implementar Progresivamente el Plan de Responsabilidad Social Empresarial de la EPMMOP, considerando las mejores prácticas sociales, ambientales y técnicas. Ampliar los protocolos de prevención en los planes de manejo ambiental y guía de buenas prácticas ambientales. Agilizar los procesos de contratación pública.

Elaborado por: Dirección de Planificación y Seguimiento.

Los resultados alcanzados en el período de enero a diciembre 2025 se presentan a continuación:

Tabla 4. Indicadores y Metas

Nro	Perspectivas	Indicador	Unidad de medida	Meta 2025	Resultado IV trimestre
1	NEGOCIO	PMDOT_(PE - PN) Número de Soluciones viales implementadas en zonas no intervenidas	Número	1	100%
2	NEGOCIO	Número de infraestructuras viales nuevas y existentes intervenidas dentro del DMQ	Número	50	196%
3	NEGOCIO	Número de kilómetros de vías mantenidas en el DMQ.	Número	4746	107,13%
4	NEGOCIO	Número de kilómetros de vías rehabilitadas en el DMQ.	Número	100	76,75%

5	NEGOCIO	Índice de Rotación de usuarios en estacionamientos operativos (fuera de la vía - La Red)	Índice	2,4	148,47%
6	NEGOCIO	Índice de Rotación de usuarios en estacionamientos operativos (fuera de la vía - Centro Histórico de Quito)	Índice	2,4	95,42%
7	NEGOCIO	Índice de Rotación de usuarios en Zonas Operativas - Sistema de Estacionamiento Rotativo Tarifado SERT	Índice	4	70,24%
8	NEGOCIO	PE - PN Porcentaje de usuarios satisfechos en terminales terrestres	Porcentaje	85,00%	82,71%
9	NEGOCIO	Número de M2 de redes peatonales inclusivas implementadas en el DMQ	Número	200000	N/A*
10	NEGOCIO	PMDOT PMMS Número de Kilómetros de ciclovías implementadas en el DMQ	Número	23	44,70%
11	NEGOCIO	Porcentaje de cumplimiento del plan de mantenimiento de espacios verdes intervenidos, seguros y habitables para la circulación	Porcentaje	100%	69,00%
12	NEGOCIO	Número de espacios públicos intervenidos con obra civil	Número	517	103,00%
13	NEGOCIO	Porcentaje de cumplimiento del plan de intervención de Parques Metropolitanos para el uso en un entorno de calidad segura	Porcentaje	100%	100,00%
14	FINANCIERA	PE - PN Número de convenios de alianzas estratégicas firmadas	Número	0	N/A*
15	AMBIENTAL	Porcentaje de cumplimiento del Plan de Responsabilidad social	Porcentaje	100,00%	100%
16	INNOVACIÓN Y APRENDIZAJE	Porcentaje de cumplimiento del Plan de Capacitación	Porcentaje	100,00%	100%
17	FINANCIERA	Porcentaje de ejecución presupuestaria	Porcentaje	80,00%	95,98%

Fuente: Gerencia de Planificación

Nota: Indicadores que no están planificados para el año 2025

El cumplimiento promedio alcanzado del 99,29% en las metas estratégicas refleja una gestión eficiente y coherente con nuestra misión. Esto quiere decir que avanzamos de manera significativa en las acciones previstas, y que estamos cumpliendo con los compromisos asumidos con la ciudad.

Es importante destacar que 13 de los 17 indicadores alcanzaron un nivel de cumplimiento conforme a lo esperado.

6.5. Cumplimiento del Plan de Negocios

El Plan contiene cuatro líneas de negocio, las cuales se describen a continuación:

- **Peajes, parqueaderos, espacios públicos destinados a estacionamientos y terminales**

A través de esta línea de negocio promueve la utilización del espacio público para peajes, estacionamientos y terminales, generando ingresos que contribuyen a la

operación de la empresa. Su dinamización es clave para maximizar estos ingresos, optimizando el uso del espacio urbano, mejorando la movilidad y asegurando recursos adicionales que financian proyectos de infraestructura y servicios públicos en beneficio de la ciudad.

- **Espacio Público y Espacios Verdes**

A través de esta línea de negocio brinda espacios públicos de recreación, deporte y esparcimiento, zonas de contemplación, que mejoran la calidad de vida de los habitantes del Distrito Metropolitano de Quito, fomentando la actividad física, mejorando su salud mental y la calidad del aire, a través de construir y mantener los parques, plazas, plazoletas y bulevares.

- **Infraestructura vial de movilidad**

A través de esta línea de negocio la EPMMOP, construye, mejora y rehabilita las calles, avenidas y caminos, para el tránsito peatonal y vehicular con de obras nuevas, bacheo, repavimentación, lo que incrementa la seguridad en las vías de la ciudad y mejora la movilidad a los actores viales de la ciudad.

- **Señalización y Semaforización**

A través de esta línea de negocio promueve la dotación de señalización y semaforización en la infraestructura vial, optimizando la movilidad de los actores viables e impulsando comportamientos responsables de la circulación, que minimiza riesgos y aumenta la seguridad en puntos críticos, como cruces, escuelas y zonas comerciales que concentran afluencia de la ciudadanía, promoviendo una cultura de movilidad responsable en toda la comunidad.

El Plan de Negocios se evalúa mediante los siguientes indicadores, correspondientes al presente periodo de gestión.

Durante el “El Plan General de Negocio, Expansión e Inversión” contempla 4 indicadores con metas definidas para su ejecución, de los cuales tres tienen frecuencia de medición semestral y uno trimestral. El cumplimiento es el siguiente:

Tabla 5. Indicadores Plan de Negocios

Objetivo Empresarial	Nro	Indicador	Formula	% de Cumplimiento
Incrementar los ingresos de estacionamientos gestionados por la EPMMOP a través de un aumento en la ocupación y rotación, mediante la mejora de los procesos de promoción y comunicación, y de la mejora integral en la administración y gestión del servicio	1	Porcentaje de incremento en recaudación	Ingresos tarifados 2025/Ingresos tarifados 2024	0,00%
Mejorar la calidad de vida de los ciudadanos y promover el desarrollo sostenible en los espacios públicos de la ciudad (parques, plazas, plazoletas, redondeles, parterres, bulevares)	2	Número de parques mantenidos, rehabilitados o construidos	Sumatoria de parques mantenidos, rehabilitados o construidos	100,39%
Mantener los niveles de servicio vial para facilitar la circulación de los actores viales en el DMQ.	3	Número de kilómetros con mantenimiento	Sumatoria de kilómetros con mantenimiento	107,13%
Disminuir el tiempo de traslado de los vehículos que circulan por intersecciones semafóricas en el DMQ	4	Número de intersecciones semafóricas críticas que disminuyen los tiempos de traslado	Sumatoria de intersecciones semafóricas críticas que disminuyen los tiempos de traslado	100,00%

Elaborado por: Dirección de Planificación y Seguimiento

Fuente: Gerencia Comercial

- Tres de los indicadores presentan un cumplimiento sobresaliente, alcanzando o superando las metas planificadas:
 - **Ingresos tarifados 2025/Ingresos tarifados 2024:** Alcanzó un **0%** debido a los trabajos de mantenimiento que se realizaron en todos los parqueaderos, impidiendo que se tenga la rotación esperada.
 - **Mantenimiento de parques:** Alcanzó un **100,39%** (515 parques intervenidos).
 - **Mantenimiento vial:** Logró un **107,13%** con 5.024,36 km atendidos.
 - **Semaforización:** Cumplió el **100%** de la meta en intersecciones críticas (140 intersecciones).

El Plan General de Negocio, Expansión e Inversión registró un avance de cumplimiento del 77% en promedio de todas sus líneas de acción.

6.6. Cumplimiento de metas institucionales POA:

La tabla a continuación registra las metas de proyectos planificadas para cumplimiento en el presente periodo de gestión:

Tabla 6. Cumplimiento de Metas e Indicadores - Plan Operativo Anual

Proyecto	N°	Meta POA	Meta Anual	Porcentaje de Cumplimiento
Espacios Verdes	1	Intervenir el 100% de espacios públicos del DMQ con mantenimiento y/o gestión de áreas verdes en el 2025	100%	69,01%
Espacios Verdes	2	Realizar el 95% de mantenimiento y modernización de iluminación ornamental e intervenido en áreas verdes en espacios públicos priorizados del DMQ en el 2025	95%	106,09%
Imagen Urbana	3	Realizar el 95% de Mantenimientos y modernización de iluminación ornamental e intervenida en escalinatas y puentes peatonales priorizados del DMQ en el 2025	95%	155,79%
Imagen Urbana	4	Intervenir el 95 % de espacios públicos bajo competencia de la EPMMOP priorizados con mantenimiento preventivo y/o correctivo de la infraestructura o equipamiento en el 2025	95%	101,48%
Imagen Urbana	5	Realizar la rehabilitación y/o intervención nueva de 11 espacios públicos priorizados en el 2025	11	109,09%
Infraestructura Vial	6	Construir 26 obras de infraestructura vial del DMQ en el 2025	26	123,08%
Infraestructura Vial	7	Intervenir en 64 obras de infraestructura vial en el DMQ con mantenimiento en el 2025	64	103,13%
Mantenimiento y Rehabilitación Vial	8	Intervenir en 4520 km de vías del DMQ con mantenimiento y mejoramiento vial en el 2025	4520	112,49%
Mantenimiento y Rehabilitación Vial	9	Rehabilitar 70 km/calzada de vías del DMQ en el 2025	70	109,61%
Mejoramiento de la Infraestructura de Movilidad	10	Brindar un promedio de 46.071.312 atenciones a usuarios en los establecimientos, terminales terrestres y peajes administrados por la EPMMOP en el 2025	46,071,312	106,52%

Proyecto	N°	Meta POA	Meta Anual	Porcentaje de Cumplimiento
Mejoramiento de la Infraestructura de Movilidad	11	Intervenir la infraestructura de 30 establecimientos (estacionamientos, terminales terrestres y peajes administrados por la EPMMOP) en el año 2025.	30	100,00%
Mejoramiento de la Infraestructura de Movilidad	12	Realizar el mantenimiento de 20 establecimientos (estacionamientos, terminales terrestres y peajes administrados por la EPMMOP) en el 2025	20	115,00%
Infraestructura para los Modos de Transporte No Motorizados	13	Implementar 10 km de ciclovías nuevas en el 2025	10	102,80%
Señalización y Semaforización	14	Implementar 300.000 m2 de señalización horizontal en el 2025	300	100,01%
Señalización y Semaforización	15	Implementar y repotenciar 30 intersecciones semaforicas en el 2025	30	103,33%
Gestión de Talento Humano	16	Realizar el 100% de evaluaciones de desempeño al 2025 - EPMMOP	100%	102,18%
Gestión Administrativa	17	Adjudicar el 100% de procesos del PAC de gasto corriente al 2025 - EPMMOP	100%	79,63%
Gestión de Producción	18	Cumplir el 100% de Índice de productividad al 2025 - EPMMOP	100%	127,18%

Fuente: Gerencia de Planificación

El Plan Operativo Anual ha establecido 18 metas que se pretenden alcanzar a través de sus respectivos indicadores de los cuales 16 han alcanzado el 100% de su cumplimiento.

Sin embargo, dos indicadores presentan un nivel de cumplimiento inferior al 80%, por las razones que se detallan a continuación:

- **Intervención de espacios públicos:** Alcanzó únicamente un **69,01%** de ejecución. Este incumplimiento se atribuye a condiciones climáticas adversas, reasignación de brigadas para emergencias y problemas logísticos por daños en la flota de vehículos.

- **Adjudicación de procesos del PAC:** Registra un cumplimiento del **79,63%**. La gestión se vio afectada por demoras en las etapas preparatorias y la falta de interés de los oferentes en los estudios de mercado.

6.7. Principales Proyectos y Obras Gestionadas

La EPMMOP para la ejecución de los programas y proyectos, ha trabajado bajo la siguiente estructura programática 2025.

Ilustración 6. Estructura Programática 2025



Elaboración: Dirección de Planificación y Seguimiento.

Fuente: EPMMOP.

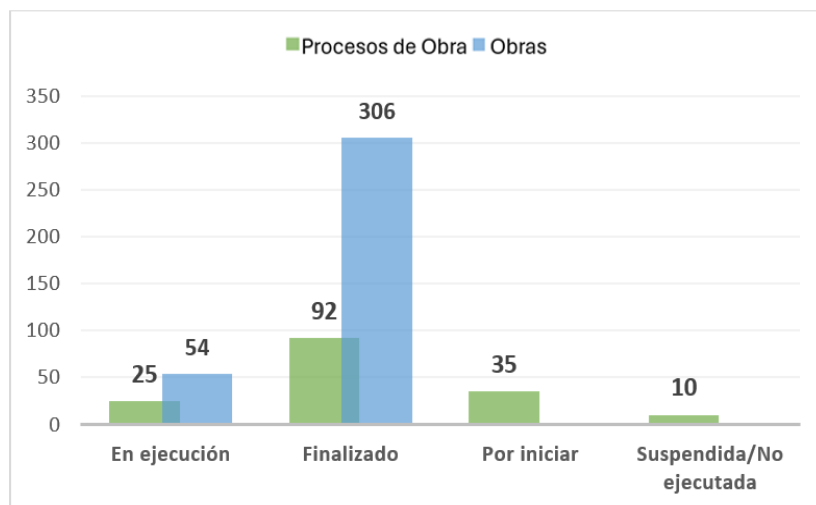
Hasta la finalización del año 2025, la empresa ha gestionado tres programas de inversión que agrupan siete proyectos. En este apartado Se destacan las principales obras ejecutadas, clasificadas en:

Obras de rehabilitación: Intervenciones técnicas para recuperar la funcionalidad y seguridad de infraestructuras deterioradas como son parques, vías, infraestructura vial, terminales sin requerir nuevas construcciones.

Obras nuevas de infraestructura: Construcción de infraestructura desde cero o reemplazo total de estructuras existentes por soluciones modernas y de mayor capacidad.

En el año 2025 se han realizado 162 procesos de obra que han permitido gestionar 360 obras en la ciudad de las cuales 306 se encuentran en estado finalizado, 54 se mantienen aún en ejecución. Adicionalmente, se gestionaron 35 procesos de obra para su contratación los cuales se encuentran en etapas: preparatoria / precontractual. El listado de obras puede ser visualizado en el Anexo 1 “*Matriz de estado de obras gestionadas 2025*”, así también en la siguiente ilustración se muestra el estado de las obras / intervenciones gestionadas durante este periodo.

Ilustración 7. Estado de las obras gestionadas en el 2025.



Fuente: Gerencias Operativas de la EPMMOP

Elaborado por: Dirección de Planificación y Seguimiento

Nota: Los procesos en estado “Por iniciar”, corresponden a las obras que se encuentran en etapa preparatoria y precontractual en el portal del Servicio Nacional de Contratación Pública (SERCOP).

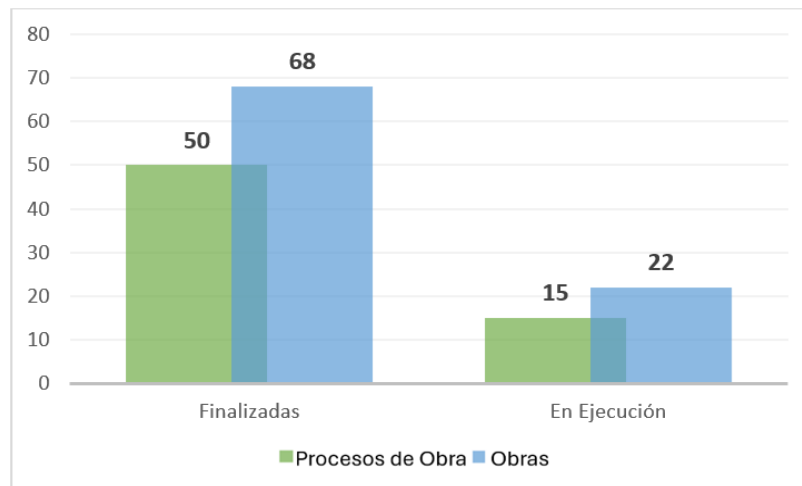
Obras por Administración Directa

Se registra un total de 65 procesos de obra gestionados bajo la modalidad de **administración directa** los que incluyen la ejecución de 90 obras realizadas.

En la ilustración 8 se puede apreciar:

- **50** procesos de obra con 68 obras finalizadas
- **15** procesos de obra con 22 obras en ejecución

Ilustración 8. Estado de procesos y obras por Administración Directa



Elaboración: Dirección de Planificación y Seguimiento.

Fuente: Gerencias Operativas de la EPMMOP

La Ilustración 8 muestra el total de obras que se han ejecutado dentro de los 65 procesos de obra gestionados a través de Administración Directa, mismos que se encuentran agrupados por tipo de intervención.

Ilustración 9. Total de intervención por Administración Directa



Fuente: Gerencias Operativas de la EPMMOP

Elaborado por: Dirección de Planificación y Seguimiento

Por otro lado, la Ilustración 10, detalla la cantidad de procesos de obra y sus intervenciones, agrupadas por Gerencia Operativa.

Ilustración 10. Procesos de obra y obras de Administración Directa por Gerencia
Ilustración 10. Procesos de obra y obras de Administración Directa por Gerencia

Fuente: Gerencias Operativas de la EPMMOP

Elaborado por: Dirección de Planificación y Seguimiento

Así también, en la siguiente tabla se puede apreciar los procesos de obras en ejecución gestionados a través de Administración Directa.

Tabla 7. Obras por Gerencia gestionadas mediante Administración Directa en ejecución

Proyecto	Descripción del proceso de obra	Tipo de intervención	Avance físico
Imagen Urbana	Readecuación plaza El Tingo Zona patio de comidas	Parque	97%
Imagen Urbana	Rehabilitación plaza administración Parque La Carolina	Parque	95%
Mantenimiento Y Rehabilitación	Rehabilitación de la calle E6, barrio Caupicho, parroquia Turubamba	Rehabilitación Vial	92%
Mantenimiento Y Rehabilitación	Mejoramiento vial varias calles, parroquia El Quinche	Mejoramiento vial	60%
Infraestructura Vial	Soterramiento Av. Ajaví (Mariscal Sucre - Teniente Hugo Ortiz) y Serapio Japerabi (desde Av Ajaví hasta Av. Alonso de Angulo y Cardenal de la Torre. Parada Metro Quito) (6,50km)	Soterramiento	49%
Infraestructura Vial	Soterramiento Av. El Inca (6,50km; desde la Av. 6 de Diciembre al Redondel Las Palmeras, incluye calles Joaquín Sumaita, hasta el parque Dammer, calle De Los Nogales hasta Eloy Alfaro)	Soterramiento	48%
Infraestructura Vial	Soterramiento Av. Cusubamba (Mariscal Sucre - Teniente Hugo Ortiz) y Av. Solanda (Teniente Hugo Ortiz - Cardenal de la Torre) (7km)	Soterramiento	46%
Infraestructura Vial	Reconstrucción colector cruce vial calle S51D - Guamaní	Muros – taludes	45%
Infraestructura Vial	Soterramiento Polígono Cotocollao (7,50km; inicia en Av De La Prensa, desde la intersección con Av Diego Vásquez de Cepeda, calle Ramón Chiriboga y calle 25 de mayo)	Soterramiento	45%
Mantenimiento Y Rehabilitación	Rehabilitación vial de la calle El Tránsito, parroquia Chillogallo, Administración Zonal Quitumbe	Rehab. Vial	34%

Proyecto	Descripción del proceso de obra	Tipo de intervención	Avance físico
Infraestructura Vial	Muro de gaviones calle E9J Guasuntos, barrio Aida León, parroquia La Argelia	Muros – taludes	15%
Infraestructura Vial	Estructura de contención calle Oe9L, Barrio Vencedores, Parroquia la Mena.	Muros – taludes	9%
Mantenimiento Y Rehabilitación	Rehabilitación vial de la calle Pío XII, ubicada en la parroquia Calderón, para el tramo comprendido entre las calles Carlos Mantilla y Amalia Uriguen (empate con adoquín), de longitud 2,2 Km	Rehab. Vial	4%
Mantenimiento Y Rehabilitación	Mejoramiento vial varias calles, barrio La Macarena, Administración Zonal Los Chillos	Mejoramiento vial	3%
Infraestructura Vial	Cruce seguro en Av. Pedro Vicente Maldonado y S27 21 de Agosto, sector San Cristóbal	Seguridad vial	2%

Fuente: Gerencias Operativas de la EPMOP

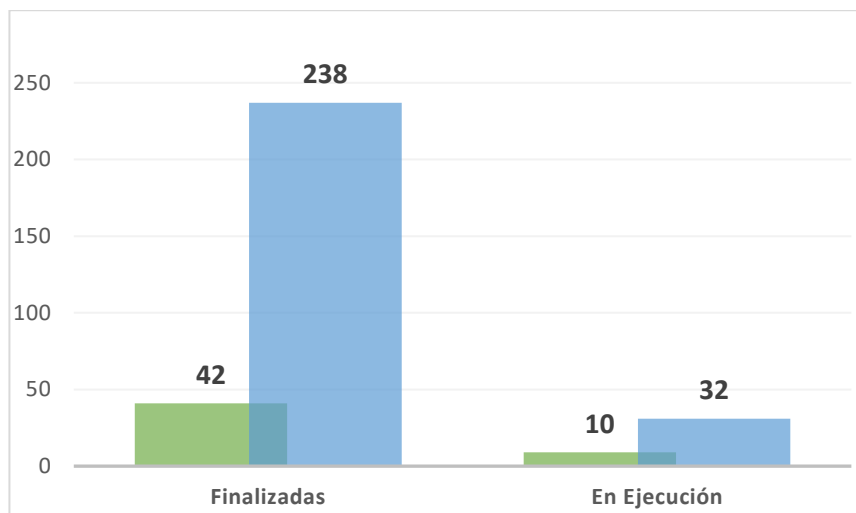
Elaborado por: Dirección de Planificación y Seguimiento

Obras por Contratación Pública

La empresa ha ejecutado un total de 52 procesos de contratación que incluyen la ejecución de 270 obras. Estos procesos presentan los siguientes estados:

- **42** procesos de obras con 238 obras finalizadas
- **10** procesos de obras con 32 obras en ejecución

Ilustración 11. Estado de obras por contratación pública



Fuente: Gerencias Operativas de la EPMOP

Elaborado por: Dirección de Planificación y Seguimiento

La ilustración 12 muestra el total de obras que se han ejecutado dentro de los 52 procesos de obra gestionados a través de Contratación Pública, mismos que se encuentran agrupados por tipo de obra.

Ilustración 12. Total de obras por contratación pública

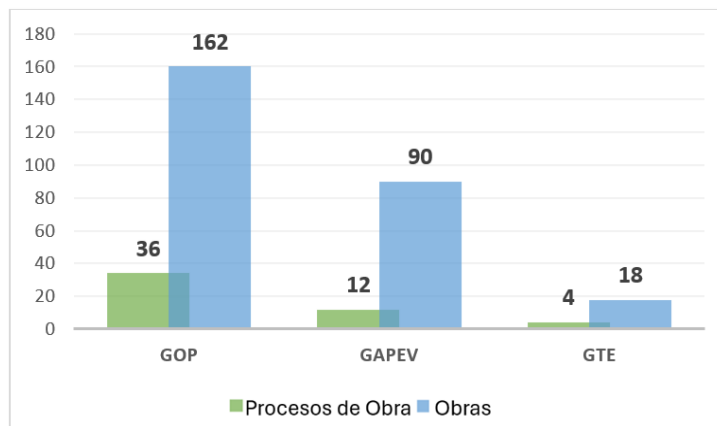


Fuente: Gerencias Operativas de la EPMOP

Elaborado por: Dirección de Planificación y Seguimiento

Así también, la Ilustración 13, detalla la cantidad de procesos de obra y sus obras, agrupadas por Gerencia Operativa.

Ilustración 13. Obras de Contratación Pública por Gerencia



Fuente: Gerencias Operativas de la EPMOP

Elaborado por: Dirección de Planificación y Seguimiento

Las obras que al cierre del año 2025 se encuentran en ejecución son las siguientes:

Tabla 8. Obras en ejecución por Gerencia gestionadas mediante procesos de contratación

Proyecto	Descripción del proceso de obra	Tipo de intervención	Avance físico
Mantenimiento Y Rehabilitación	Rehabilitación vial de la parroquia Quitumbe	Rehabilitación vial	99%
Imagen Urbana	Rehabilitación integral del parque metropolitano El Tingo	Parque	90%
Infraestructura Vial	Reposición y reemplazo de juntas de dilatación en puentes vehiculares y pasos elevados en el DMQ	Puente vehicular	86%
Mantenimiento Y Rehabilitación	Rehabilitación vial de las calles Consuelo Benavides, E20D, E20C, E20E, E17E, S5B, S5C, E22 y E24 pertenecientes a la parroquia de Puengasí	Rehabilitación vial	80%
Mantenimiento Y Rehabilitación	Rehabilitación vial Puengasí Paquete 1	Rehabilitación vial	78%
Infraestructura Vial	Obras de protección de taludes e infraestructura vial paquete 4	Varias	68%
Mantenimiento Y Rehabilitación	Rehabilitación vial Av. Oswaldo Guayasamín (Interoceánica)	Rehabilitación vial	55%
Espacios verdes	Remodelación de la iluminación ornamental de los parques: La Moya y Chaquiñán	Iluminación	56%
Espacios verdes	Remodelación de la iluminación ornamental de los parques Alameda e Itchimbía	Iluminación	14%
Mantenimiento Y Rehabilitación	Mantenimiento Vial de las Principales vías del DMQ	Mantenimiento Vial	-

Fuente: Gerencias Operativas de la EPMMOP

Elaborado por: Dirección de Planificación y Seguimiento

6.8. Fortalecimiento institucional

Durante el año 2025, la EPMMOP fortaleció una gestión estratégica enfocada en resultados, asegurando el funcionamiento continuo de la ciudad, optimizando el uso de los recursos públicos con responsabilidad y criterio técnico, y avanzando en la modernización de sus procesos para brindar mejores servicios a la ciudadanía, para lo cual se fortaleció la gestión administrativa, teniendo como resultado lo siguiente:

- En materia de logística y flota vehicular, la Empresa mantuvo niveles de operatividad sostenidos a lo largo del año, con rangos que alcanzaron hasta el 88% en maquinaria, 88% en vehículos pesados y 83% en vehículos livianos, garantizando la disponibilidad de recursos para la ejecución de obras y servicios. Este desempeño se fortaleció mediante la depuración técnica de unidades y la implementación de mecanismos de control, como el monitoreo satelital, que alcanzó la instalación de 424 dispositivos GPS en la flota institucional.

- En el ámbito de talento humano, la implementación del sistema biométrico institucional marcó un avance en el fortalecimiento del control y la transparencia, permitiendo un monitoreo descentralizado y en tiempo real de la asistencia del personal, reduciendo riesgos de uso inadecuado de recursos y optimizando la gestión administrativa.
- La Empresa ejecutó una política activa de fortalecimiento de capacidades, desarrollando 80 eventos de capacitación durante 2025, que beneficiaron a 1.775 servidores, consolidando un proceso continuo de formación técnica orientado a mejorar la calidad del servicio público.
- Uno de los avances más significativos del año se registra en el componente de transformación digital y gestión basada en datos. La implementación del Módulo de Planificación en el sistema CGWeb, operativo desde enero de 2025, permitió automatizar la gestión del Plan Operativo Anual (POA), integrando en una sola plataforma la planificación y la ejecución presupuestaria, con información en tiempo real sobre valores certificados, comprometidos y devengados.
- A este proceso se suma el desarrollo del visor de ejecución presupuestaria, que permite visualizar de manera dinámica el uso de los recursos públicos a nivel acumulado, mensual y por objeto de contratación, así como el análisis histórico de la gestión, fortaleciendo la toma de decisiones y el control institucional.
- Asimismo, se implementaron herramientas de seguimiento técnico para procesos de contratación y ejecución de obras, incorporando variables clave como plazos, montos, responsables y alertas, lo que ha permitido mejorar los niveles de cumplimiento del POA y optimizar la ejecución presupuestaria.
- En el ámbito territorial, la incorporación de visores geográficos y aplicaciones web ha permitido integrar información georreferenciada para la gestión de servicios como mantenimiento de espacios públicos, atención de emergencias e infraestructura vial, mejorando la capacidad de respuesta institucional en territorio. Desde la perspectiva de transparencia

y control social, la implementación de herramientas como el visor de obras públicas ha facilitado el acceso ciudadano a la información sobre el estado y avance de las intervenciones, fortaleciendo la confianza institucional y promoviendo una gestión abierta.

6.9. Logros Importantes

En este apartado se presentan las principales intervenciones realizadas en el año 2025 en el DMQ, abordando a mayor detalle ciertos logros en este documento y otros por su extensión en el anexo 2. Esta información refleja el trabajo desplegado en territorio, evidenciando que durante este periodo se han efectuado **1.392** intervenciones que han contribuido a mejorar la movilidad, el espacio público y la calidad de vida de la ciudadanía, en cumplimiento de los compromisos asumidos con la ciudad.

6.10. Programa Quito Espacio Público y Ciudadanías

Las acciones y obras desarrolladas en este programa están enfocadas a los objetivos y metas relacionadas a espacios públicos, protección ecológica, convivencia social, recreación, salud pública, productividad, entre otros.

Proyecto “Imagen Urbana” - Parques y Espacios Públicos

Durante el presente período, se da continuidad a las intervenciones en los espacios públicos, mediante la ejecución de tareas específicas en:

- **Mantenimiento Preventivo:**

Se realizan acciones destinadas a prevenir el deterioro del mobiliario en parques y plazas, incluyendo mantenimiento rutinario, reparaciones menores de mobiliario urbano y adecuación general de los espacios.

- **Mantenimiento Periódico:**

Comprende trabajos más amplios y planificados, como limpieza profunda, pintura de canchas, arreglos integrales de camineras, incorporación o reposición de mobiliario urbano, reemplazo de juegos infantiles y biosaludables, así como el mejoramiento de aceras perimetrales.

•Iluminación de espacios públicos:

Corresponde al mantenimiento y modernización de la iluminación de parques y espacios públicos enfocadas en garantizar el óptimo funcionamiento de la infraestructura de iluminación que permitan dar continuidad a las labores de conservación y mejoramiento de los sistemas contribuyendo al embellecimiento y seguridad de los espacios públicos.

A continuación, se señalan los logros alcanzados en el periodo de gestión:

•Mantenimiento Preventivo



12 espacios públicos rehabilitados y/o intervenidos con obra nueva. Las intervenciones ejecutadas son: Tacuri, Parque Alameda, Parque Sideral, Plaza de las Flores, Parque Del Cabildo, Parque Primavera, Parque La Raya, Parque Carollo Fase 3, Área deportiva Parque Carolina, Parque los Tubos, Parque Metropolitana Calderón Fase 1 y Parque Bicentenario Fase 1. Los trabajos de rehabilitación en el Parque el Tingo se encuentran en ejecución.

50 puentes y **24** escalinatas con Iluminación Ornamental en las siguientes parroquias:

- Amaguaña, Belisario Quevedo, Calacalí, Calderón, Carcelén, Centro Histórico, Chilibulo, Chillogallo, Cochapamba, Comité del Pueblo,
- Conocoto, Cotocollao, Cumbayá, El Condado, Guamaní, Guayllabamba, Itchimbía, La Argelia, La Ecuatoriana, La Ferroviaria, La Libertad,
- Llano Chico, Nayón, Nono, Pomasqui, Puembo, Puengasí

- Quitumbe, San Juan, Solanda, Turubamba, Zámboza
- Belisario Quevedo, Carcelén, Chilligallo, Cochapamba, Comité del Pueblo, Conocoto, Cumbayá, El Condado, Itchimbía, La Argelia, La Ecuatoriana, Pomasqui, Puembo. Solanda, Zámboza

358 obras, mediante ferias inclusivas 304 y administración directa 54

123 intervenciones efectuada en mantenimiento de Equipamiento e Infraestructura en Parques

216 intervenciones efectuadas para el mantenimiento

•**Mantenimiento periódico**



10 monumentos y **1** escultura intervenidos finalizados, a continuación, el detalle:

- Monumento a gran escala “Equinoccial”
- Monumento a gran escala “Hombre Espejo”
- Monumento a gran escala “Las Bañistas”
- Monumento a gran escala “La Flor”
- Monumento a gran escala “Círculos Convergentes”
- Monumento a gran escala “Cenital”
- Monumento a gran escala “Grandarpa”
- Monumento a gran escala “Árboles de Feliú”
- Monumento a gran escala “Sol Recto”
- Monumento a gran escala “Vuela Alto (Cóndor)”
- Escultura Eloy Alfaro

32 intervenciones con reposición de Mobiliario Urbano en las siguientes parroquias: Alangasí, Calderón, Carcelén, Comité del Pueblo, Concepción, Conocoto, Cumbayá, Guamaní, Iñaquito, Itchimbía, Kennedy, La Mena, Mariscal Sucre, Nayón, Rumipamba, San Bartolo, San Juan, Tumbaco, Turubamba.

26 espacios Públicos con mantenimiento periódico

4 estudios y diseños arquitectónicos finalizados para parques

Parque Metropolitano de Calderón Fase 1

- Parque Carcelén BEV
- Parque Bicentenario Fase 1
- Consultoría geotécnica y geofísica para el Parque Caupichu, Barrio San Blas, Parroquia Turubamba.

Proyecto “Espacios Verdes”

La EPMMOP ejecuta un plan integral de mantenimiento de espacios verdes que abarca parques sectoriales, zonales, barriales y metropolitanos, así como plazas, plazoletas, bulevares, parterres y redondeles. Las actividades principales incluyen corte de césped, perfilado de filos y coronas, y retiro de material vegetal, organizadas por sectores y parroquias.

•Mantenimiento periódico de áreas verdes. - El mantenimiento periódico de áreas verdes abarca intervenciones planificadas como podas, talas, siembras, cortes de césped, adecuación de alcorques y arborización. Estas acciones garantizan la conservación, seguridad y funcionalidad ambiental y paisajística de los espacios públicos urbanos.

•Implementación y mantenimiento de iluminación ornamental. - comprende la instalación, revisión y conservación de sistemas lumínicos diseñados para realzar el valor estético y funcional de espacios públicos, patrimoniales o emblemáticos, mejorando su visibilidad, seguridad y atractivo urbano.

A continuación, se señalan los logros alcanzados en el periodo de gestión:

Obras de mantenimiento de espacios verdes



Se cumplió con el plan de mantenimiento de espacios verdes, lo cual permitió mantener 9213,57 has correspondientes al 100 % de los parques mayores a 5.000 m², así como plazas, plazoletas y parterres de la ciudad,

3.205 árboles plantados

19.896 árboles podados


4.386 árboles talados (Tala de Arbolado en Riesgo)

376 alcorques conformados

256 espacios públicos con iluminación ornamental.

5 intercambiadores con Iluminación Arquitectónica.

Programa Quito con Movilidad Sostenible



Dentro del programa Quito con Movilidad Sostenible existen varios proyectos, y que en forma detallada se señala la gestión realizada en el marco del presente programa; a continuación, los principales logros alcanzados:

28 estudios de Rehabilitación vial en una longitud de 181,46 km, con un total de 275 calles

3 estudios de reformas geométricas

4 estudios de cruces seguros

2 estudios de reparación de estacionamientos y terminal

- Reparación, conservación y rehabilitación de la capa de rodadura y construcción de cerramientos de los estacionamientos de la red: Carolinas 1 A 8 y Bicentenario B.
- Rehabilitación asfáltica en la Terminal Microrregional La Marín.

11 estudios de muros y estabilización de taludes

6 estudios de puentes y mantenimientos de puentes

4 estudios de obras hidráulicas y geotécnicas

1.979 informes Técnicos que se detallan a continuación:

- 241 de Expropiaciones
- 1738 de Replanteos Viales

1.778 informes de Control de Calidad en el desarrollo de la construcción de proyectos

3.981 ensayos para control de verificación para proyectos de estudios

1.255 ensayos de: SPT, clasificación y límites y granulometrías

198,67 km mediciones del Índice de Rugosidad Internacional - IRI

58 obras fiscalizadas

Proyecto “Infraestructura vial”

Durante el periodo enero-diciembre de 2025, se ejecutaron diversas obras de construcción y mantenimiento de infraestructura vial. A continuación, se presentan los principales logros alcanzados en el presente periodo de gestión:

32 obras de infraestructura vial finalizadas, 23 por administración directa y 9 por contrato.

66 mantenimientos de infraestructura vial finalizados, de los cuales 62 fueron por administración directa y 4 por contrato:

7 obras de soterramiento de redes de telecomunicación:

- Rodrigo de Chávez
- Av. 6 de diciembre
- La pradera 2
- Proyecto Ajaví
- Proyecto el Inca
- Proyecto Cusubamba
- Proyecto Cotocollao

Proyecto “Mantenimiento y Rehabilitación”

Durante el periodo de enero a diciembre de 2025, se ejecutaron trabajos de rehabilitación y mantenimiento vial, tanto por administración directa como mediante contratación externa, según el siguiente detalle:

76,75 km de rehabilitación vial

- 35,05 km por administración directa
- 41,70 km por contrato

5.084,36 km de mantenimiento vial preventivo y correctivo

- 5.019,81 km por administración directa
- 64,55 km por contrato

3.285 emergencias viales atendidas la en el DMQ

- 503 limpieza cuneta vial
- 353 habilitación de cuneta de coronación
- 570 limpieza de escombros y material pétreo
- 539 retiro y limpieza de deslizamiento de talud
- 746 limpieza de cruce vial
- 220 suelda y pintura
- 354 otros

Proyecto “Mejoramiento de la infraestructura de la movilidad”

El proyecto “Mejoramiento de la infraestructura de la movilidad” tiene como objetivo optimizar la gestión y operación de la red de transporte urbano mediante la administración eficiente de terminales terrestres, Microrregionales y estacionamientos, fortaleciendo la conectividad, funcionalidad y seguridad del sistema de movilidad, contribuyendo a un servicio más ordenado y accesible para los usuarios.

8 infraestructuras de terminales con mantenimiento



Entre los cuales se encuentran: Quitumbe, Carcelén, Peaje, Marín, Ofelia, Rio Coca, Estacionamiento Carcelén, Estacionamiento Qitumbe.

Usuarios y frecuencias Terminales

- 20.965.010 de usuarios de terminales
- 1.170.367 frecuencias en terminales

Túnel Guayasamín

- 15.374.851 cruces vehiculares en peaje Guayasamín y centros de atención al cliente
-

Usuarios atendidos:

- 1.489.222 usuarios de estacionamientos en el centro histórico.
- 1.835.276 usuarios en estacionamientos Fuera de la Vía en Playas y de Transferencia.
- 9.465.600 usuarios del Sistema de Estacionamientos Rotativos tarifado zona azul.

Recaudación acumulada año 2025

- USD 5.626.208,21 de recaudación Estacionamientos
- USD 9.010.528,68 de recaudación en las terminales terrestres y peaje

33 mantenimientos de Infraestructura por Administración Directa finalizados en terminales terrestres y estacionamientos.

- **28** Estacionamientos con mantenimiento entre los principales:
 - Mantenimiento programado, emergente y obras civiles menores en los estacionamientos Carolina 1,2,3,4,5,6,7,8, Bicentenario A,B,C, Carollo.
 - Mantenimiento programado, emergente y obras civiles menores en los estacionamientos de transferencia Magdalena, Carcelén, Quitumbe 1 y 2.
 - Mantenimiento programado, emergente y obras civiles menores en los estacionamientos fuera de la vía ubicados en el Centro Histórico, Cadisan, El Tejar, La Ronda, Montufar 1, Montufar 2, Yaku, San Blas, La Manzana.
 - Mantenimiento programado, emergente y obras civiles menores en los estacionamientos de borde Cuscungo, Condado, Zámbez.
 - Mantenimientos en señalización vertical y horizontal de la Zona Azul (SERT)
- **7** Terminales terrestres, peaje y Centro de atención al usuario del peaje.
 - Mantenimiento programado, emergente y obras civiles menores en las terminales terrestres interprovinciales e intraprovinciales Quitumbe, Carcelén, La Marín, La Ofelia y Rio Coca.
 - Mantenimiento programado, emergente y obras civiles menores en el peaje Oswaldo Guayasamín y centro de atención al usuario.
- **25** Obras adicionales

Trabajos de reconfiguración de aceras, rampas de accesibilidad y otras obras civiles y de soterramiento necesarias para automatización en estacionamientos de la Carolina 1 a la 8, Bicentenario A,B,C, Carollo,

Magdalena, estacionamientos Carcelén, Quitumbe 1,2, Cadisan, Tejar, Ronda, Montufar 1, 2, Yaku, San Blas, Terminal Quitumbe, Carcelén.

22 intervenciones por contrato

- Reconstrucción de casetas de recaudación, construcción de pórticos, aceras y otras obras civiles y soterramiento necesarias para la automatización, en los estacionamientos, Carolina 1, 2, 3, 4, 5, 6, 7, 8, Bicentenario A, B, C, Carollo, Magdalena, Carcelén, Quitumbe 1, Quitumbe 2.
- Reconstrucción de oficinas y baterías sanitarias, mejoramiento de fachadas, mantenimiento estructural, cambio de cubiertas, mejoramiento iluminación, implementación cuartos de generación eléctrica, en microrregionales La Marín, La Ofelia, Rio Coca.
- Reconstrucción de oficinas y baterías sanitarias, reformas geométricas, construcción cisterna, mantenimiento de señalización horizontal, mantenimiento estructural, cambio de cubiertas, cambio de iluminación, cambio de cielo falso en boleterías, encomiendas, entre otras; en la terminal terrestre Carcelén.
- Reconstrucción de baterías sanitarias, reformas geométricas, reconstrucción de jardineras, cambio de señalización, implementación señalización horizontal termoplástica, impermeabilización de terrazas, pintura, reconstrucción de aceras, implementación obras civiles para automatización.
- Construcción de pórtico estructural para la implementación de equipos de control vehicular por placa, soterramiento, **energización** con cuarto de control, distribución y generación.



- Reconstrucción de casetas de recaudación, construcción de pórticos, aceras y otras obras civiles y soterramiento necesarias para la automatización, en los estacionamientos, Carolina 1, 2, 3, 4, 5, 6, 7, 8, Bicentenario A, B, C, Carollo, Magdalena, Carcelén, Quitumbe 1, Quitumbe 2.
- Reconstrucción de oficinas y baterías sanitarias, mejoramiento de fachadas, mantenimiento estructural, cambio de cubiertas, mejoramiento iluminación, implementación cuartos de generación eléctrica, en microrregionales La Marín, La Ofelia, Rio Coca.
- Reconstrucción de oficinas y baterías sanitarias, reformas geométricas, construcción cisterna, mantenimiento de señalización horizontal, mantenimiento estructural, cambio de cubiertas, cambio de iluminación, cambio de cielo falso en boleterías, encomiendas, entre otras; en la terminal terrestre Carcelén.
- Reconstrucción de baterías sanitarias, reformas geométricas, reconstrucción de jardineras, cambio de señalización, implementación señalización horizontal termoplástica, impermeabilización de terrazas, pintura, reconstrucción de aceras, implementación obras civiles para automatización.
- Construcción de pórtico estructural para la implementación de equipos de control vehicular por placa, soterramiento, **energización** con cuarto de control, distribución y generación.

Proyecto Infraestructura para los Nodos de Transporte no Motorizado

La implementación de kilómetros de nuevas ciclovías en el Distrito Metropolitano de Quito (DMQ) constituye una medida estratégica destinada a fomentar el uso de la bicicleta como medio de transporte sostenible, mejorar la calidad del aire y la salud pública, y brindar a la ciudadanía una alternativa más segura y eficiente para la movilidad urbana. A continuación, se presentan los logros alcanzados durante el año 2025:

10,28 km de ciclovías implementadas

- 8 km de señalización horizontal de buffer con pintura de tráfico blanca, en la Av. De La Prensa desde la Av. Vaca de Castro hasta la estación de la Ofelia,

sentido sur-norte y sentido norte-sur desde la estación Ofelia hasta la Av. Vaca de Castro.

- 2,28 km de señalización unidireccional por sentido, ubicada a cada lado del parterre central en la Av., Del Inca entre la avenida 6 de diciembre y la avenida De las Palmeras.

Programa Quito con movilidad segura

Este programa, ejecutado por la EPMMOP, tiene como objetivo garantizar el orden, la seguridad vial y la movilidad sostenible en el Distrito Metropolitano de Quito. Sus acciones se enfocan en mejorar la infraestructura vial, fortalecer la señalización, optimizar el sistema semafórico y brindar condiciones seguras para peatones, ciclistas y vehículos. A continuación, se presentan los resultados alcanzados durante el presente periodo:

Proyecto “Señalización y Semaforización”

Las acciones de la EPMMOP están orientadas a garantizar el orden y la seguridad en la circulación peatonal y vehicular del Distrito Metropolitano de Quito. Como parte del POA 2025, se ejecutan proyectos de movilidad sostenible que incluyen la implementación y mantenimiento de señalización horizontal y vertical, fortaleciendo la gestión del tránsito y la protección de la vida ciudadana, a continuación, se señalan los principales logros:

- **715** calles intervenidas con señalización horizontal
- **60 km** de señalización de ejes principales
- **558 km** de señalización horizontal en vías principales
- **300.022,44 m²** de señalización horizontal

Señalización Vertical

- **3.600** señaléticas verticales instaladas

Semaforización

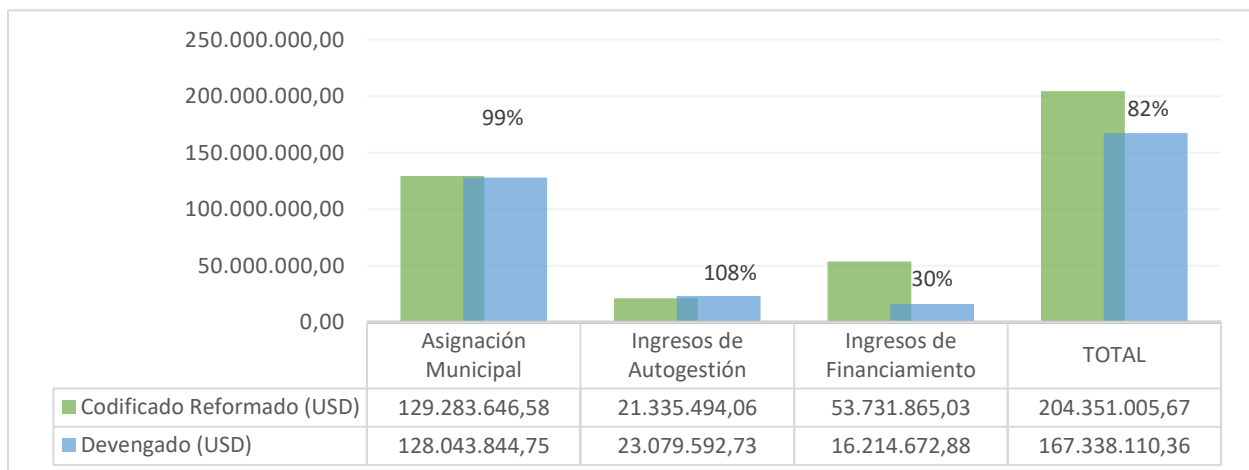
- **22** intersecciones semaforicas centralizadas implementadas y repotenciadas en el 2025.
- **9** intersecciones semaforicas nuevas
- **3.019,95** metros de nuevos guardavias instaladas
- **55** paradas de buses con mantenimiento correctivo

7. GESTIÓN PRESUPUESTARIA

A continuación, se detallará en cada uno de los siguientes puntos la ejecución por tipo de ingreso y de gasto, el resumen financiero con los principales indicadores y el nivel de cumplimiento de metas, conforme a la cédula presupuestaria de ingresos y gastos reportada.

6.1. Ejecución Presupuestaria de Ingresos

Ilustración 14. Ejecución Presupuestaria de Ingresos



Fuente: Dirección Financiera – corte al 31 de diciembre de 2025

La ejecución presupuestaria de los ingresos por fuente al cierre del ejercicio fiscal alcanzó un monto devengado de USD 167.338.110,36, lo que representa el 82 % del presupuesto codificado reformado. Por fuente, la Asignación Municipal registró una ejecución de USD 128.043.844,75 (99%), constituyéndose en el principal sostén financiero.

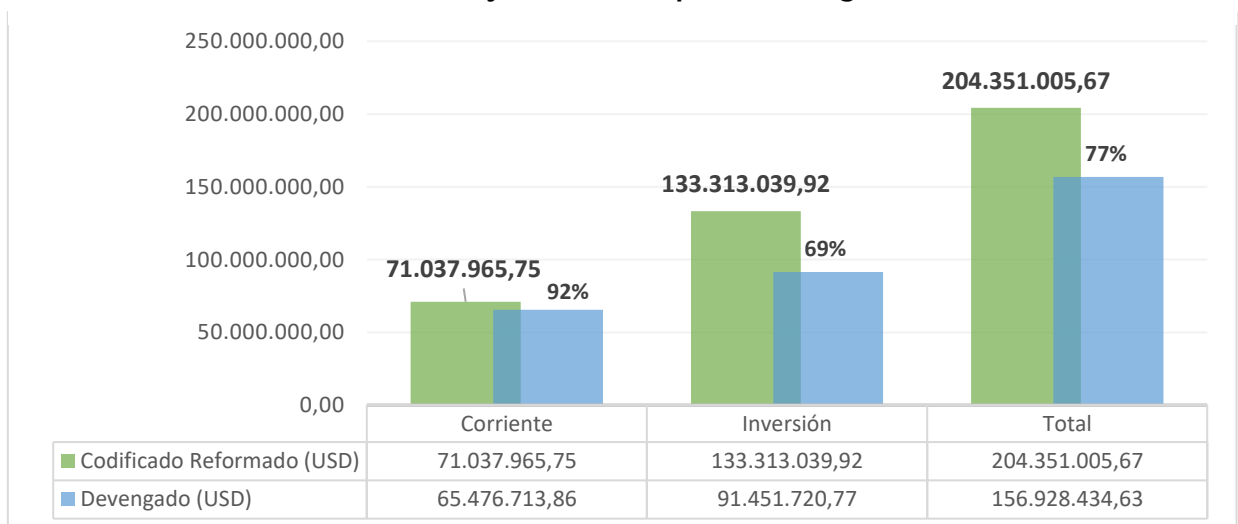
6.2 Ejecución Presupuestaria de Gasto

Tabla 9. Ejecución presupuestaria por tipo de gasto

Presupuesto	Codificado	Comprometido	Devengado	%
CORRIENTE	\$71.037.965,75	\$67.017.501,99	\$65.476.713,86	92,17%
INVERSIÓN	\$133.313.039,92	\$116.135.627,20	\$91.451.720,77	68,60%
Total	\$204.351.005,67	\$183.153.129,19	\$156.928.434,63	76,79%

Fuente: Dirección Financiera – corte al 31 de diciembre de 2025

La ejecución presupuestaria alcanzó el 76,79%, lo que demuestra un uso responsable de los recursos asignados. En lo que respecta al gasto de inversión, presenta un 68,60%, mientras que el gasto corriente registra un 92,17%, mostrando una ejecución.

Ilustración 15. Ejecución Presupuestaria de gasto


Fuente: Dirección Financiera – corte al 31 de diciembre de 2025

8. CUMPLIMIENTO DEL PLAN ANUAL DE CONTRATACIONES

La EPMMOP ha fortalecido su gestión administrativa y operativa, orientándose a la postulación de importantes procesos de contratación de obras, bienes, servicios y consultorías en las distintas Gerencias Operativas y de Administración. A continuación, se presenta el estado situacional de los procesos al 31 de diciembre de 2025, registrado en el portal SERCOP.

Tabla 10. Cumplimiento al PAC

Tipo de contratación	Número total adjudicados	Valor total adjudicados	Número total finalizados	Valor total finalizados
CATÁLOGO ELECTRÓNICO,	178	\$15.919.263,45	112	\$2.009.141,10

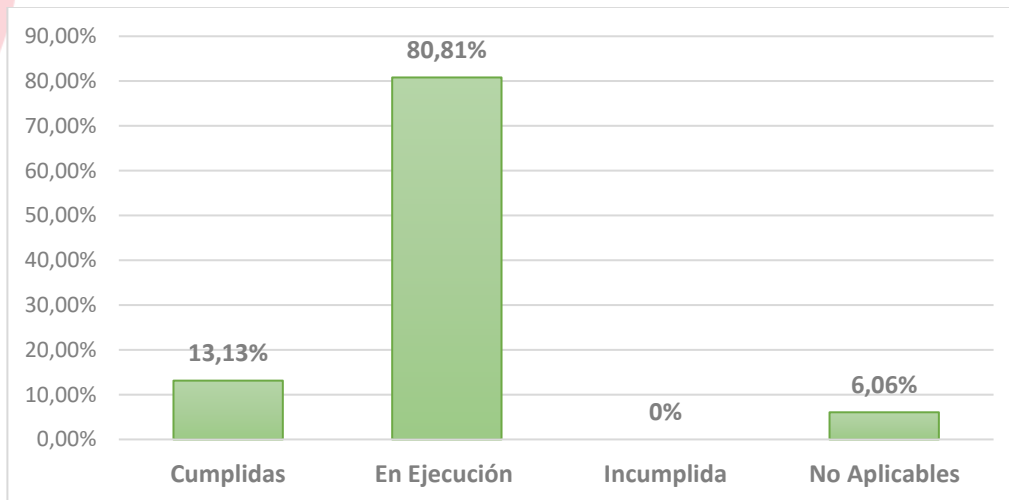
Tipo de contratación	Número total adjudicados	Valor total adjudicados	Número total finalizados	Valor total finalizados
COTIZACIÓN,	20	\$7.462.373,76	0	\$0,00
ÍNFIMA CUANTÍA,	161	\$481.107,77	161	\$481.107,77
MENOR CUANTÍA BIENES Y SERVICIOS	0	\$0,00	0	\$0,00
MENOR CUANTÍA OBRAS	1	\$17.256,01	0	\$0,00
PUBLICACIÓN,	1	\$870.000,00	0	\$0,00
RÉGIMEN ESPECIAL (Todos los procesos)	12	\$4.112.837,35	1	\$148,05
SUBASTA INVERSA ELECTRÓNICA	80	\$17.116.645,80	19	\$1.769.330,74
TERMINACIÓN UNILATERAL	1	\$1.077.366,34	0	\$0,00
CONSULTORÍA	0	\$0,00	0	\$0,00
SEGUROS	0	\$0,00	0	\$0,00
LICITACIÓN	20	\$46.528.272,55	0	\$0,00
FERIA INCLUSIVA	1	\$935.325,60	0	\$0,00
PROCESOS DE DECLARATORIA DE EMERGENCIA	0	\$0,00	0	\$0,00
CONCURSO PÚBLICO	1	\$465.985,20	0	\$0,00
CONTRATACIÓN DIRECTA	2	\$47.950,00	1	\$4.450,00
LISTA CORTA	0	\$0,00	0	\$0,00
CONTRATACIÓN EN SITUACIÓN DE EMERGENCIA	1	\$378.523,08	1	\$378.523,08
COMPRA DE BIENES INMUEBLES	0	\$0,00	0	\$0,00
ARRENDAMIENTO DE BIENES INMUEBLES	3	\$307.560,00	0	-
ARRENDAMIENTO DE BIENES MUEBLES	0	\$0,00	0	\$0,00
COMPRA POR CATÁLOGO	0	\$0,00	0	\$0,00
PRODUCCIÓN NACIONAL	5	\$0,00	0	\$0,00
MENOR CUANTÍA BIENES Y SERVICIOS	0	\$0,00	0	\$0,00
CONTRATO INTEGRAL POR PRECIO FIJO	0	\$0,00	0	\$0,00
OTRAS	0	\$0,00	0	\$0,00
NO SE REALIZARON CONTRATACIONES	0	\$0,00	0	\$0,00
TOTAL:	487			

Fuente: Gerencias EPMMOP– corte al 31 de diciembre de 2025

9. CUMPLIMIENTO DE RECOMENDACIONES

La Gerencia de Planificación, mediante la Dirección de Planificación y Seguimiento, lleva a cabo el seguimiento del cumplimiento de las recomendaciones de auditoría, en conformidad con los lineamientos institucionales y la normativa vigente.

Ilustración 16. Estado de Recomendaciones y % de Cumplimiento



Elaborado por: Dirección de Planificación y Seguimiento

La EPMMOP ha llevado a cabo una gestión activa y sistemática del seguimiento a las recomendaciones de auditoría. A pesar del aumento en el número de observaciones, el 80,81% de las recomendaciones se encuentra en fase de ejecución, lo que evidencia un proceso en desarrollo y un compromiso constante con la implementación de mejoras.

10. CUMPLIMIENTO LOTAIP

Metas de Control: Transparencia, Acceso a la Información y Rendición de Cuentas

Durante el año 2025, la EPMMOP fortaleció el cumplimiento de la LOTAIP mediante la implementación de mecanismos de transparencia activa, focalizada, colaborativa y pasiva, consolidando la gestión institucional orientada a la publicación de información, atención de solicitudes ciudadanas y mejora continua de procesos.

Verificación de cumplimiento de la LOTAIP

Meta – Transparencia institucional

Garantizar la publicación oportuna, completa y permanente de la información pública.

Planificado: Cumplimiento integral de obligaciones LOTAIP

Ejecutado: Cumplimiento alto (>90%) durante el período

Transparencia Activa

- Cumplimiento general: **ALTO (>90%)**
- **Transparencia Focalizada (Art. 4 – numeral 10):**
Cumplimiento del **100%**
- **Transparencia Colaborativa (Art. 4 – numeral 9):**
Cumplimiento del **100%**
- **Transparencia Pasiva**
Cumplimiento : >90%

Análisis Global de Desempeño:

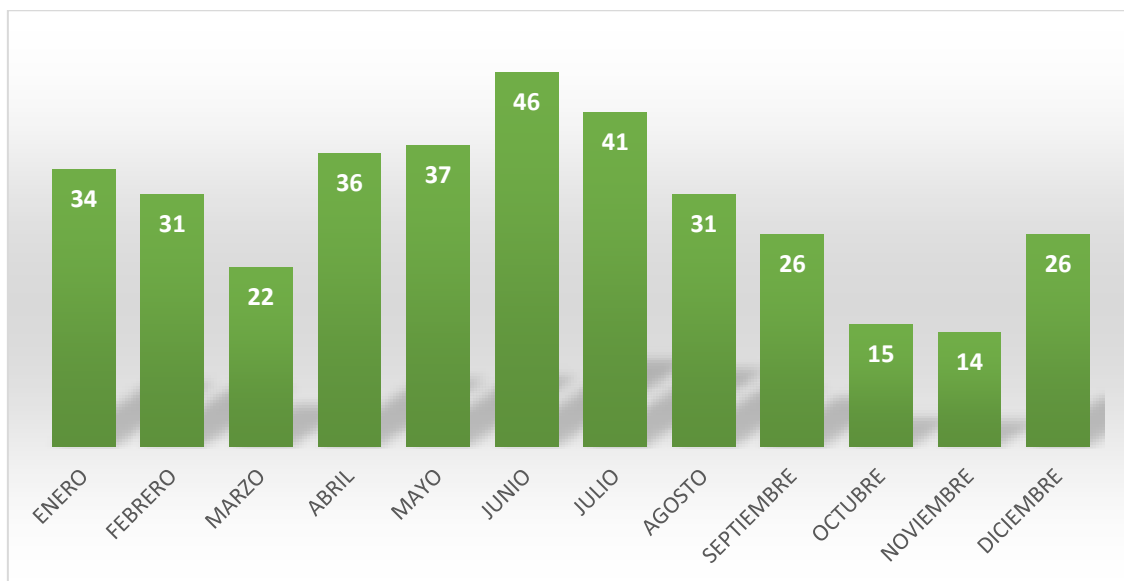
Componente	Nivel
Transparencia Activa	● Alto
Transparencia Focalizada	● Óptimo
Transparencia Colaborativa	● Óptimo
Transparencia Pasiva	● Alto
Gestión documental	● Óptimo

Con base a lo indicado en esta sección se evidencia que la EPMMOP presenta un alto nivel de cumplimiento en transparencia, con procesos institucionalizados. La transparencia activa muestra consistencia durante el año, con desviaciones puntuales no estructurales. La gestión de solicitudes es eficiente y mayoritariamente oportuna. Además, no se registran sanciones ni observaciones, reflejando adecuado control institucional.

11. SOCIALIZACIONES REALIZADAS CON LA CIUDADANÍA DURANTE 2025

En el marco de las acciones de la Dirección de Ambiente y Responsabilidad Social, la Unidad de Responsabilidad Social ha desarrollado durante el año 2025 un conjunto de socializaciones orientadas a fortalecer la participación ciudadana, la difusión de información y la vinculación con la comunidad. Estas actividades constituyen un eje clave para la gestión institucional, permitiendo generar espacios de diálogo y sensibilización en distintos territorios.

Ilustración 17. Socializaciones realizadas



Fuente: Dirección de Ambiente y de Responsabilidad Social

Durante el año 2025 se ejecutaron un total de 359 socializaciones, evidenciando una gestión activa y sostenida a lo largo del año. Los meses con mayor número de actividades fueron junio (46), julio (41) y mayo (37), reflejando un pico de ejecución en el segundo trimestre. En contraste, los niveles más bajos se registraron en noviembre (14) y octubre (15). En términos generales, se observa una tendencia

creciente desde inicios de año hasta mitad de periodo, seguida de una disminución progresiva hacia el cierre anual.

Entre las principales socializaciones destacan las siguientes debido a su número de beneficiarios:

- Socialización del Proyecto de Rehabilitación Vial Santa Inés, parroquia de Cumbayá. La socialización estuvo dirigida a los moradores de las urbanizaciones ubicadas en la vía Santa Inés para informar sobre los trabajos de rehabilitación vial comprendidos entre agosto y diciembre de 2025. El proyecto beneficia a más de 3000 personas.
- Socialización del Proyecto de Repotenciación de Escalinatas del Parque Central ubicado en el Barrio San Francisco de la parroquia Nanegalito. La socialización estuvo dirigida a dirigente y moradores del barrio San Francisco el proyecto beneficia a más de 3000 personas.
- Socialización del Proyecto de Rehabilitación Vial de la Av. Oswaldo Guayasamín, en el tramo El Arenal, punto donde dieron inicio las obras. La actividad se llevó a cabo en la misma avenida y contó con la participación del dirigente del mercado El Arenal, así como de moradores del sector, quienes conocieron el cronograma de intervención y los alcances de los trabajos de rehabilitación vial.
- Socialización puerta a puerta sobre el proyecto de Implementación del Sistema de Estacionamiento Rotativos Tarifados (SERT) en la parroquia de Tumbaco y Cumbayá el proyecto busca organizar el uso de los espacios de estacionamiento en el centro de las dos parroquias.

12. CONSIDERACIONES FINALES

- Al cierre de 2025, la EPMMOP registró una ejecución presupuestaria global de **USD 156.928.434** de los **USD 204.351.005** asignados, lo que representa un **77% de ejecución**. En inversión, se ejecutaron **USD 91.451.720** de los **USD 133.313.039** asignados, alcanzando un **69% de ejecución**, mientras

que en gasto corriente se ejecutaron **USD 65.476.713** de los **USD 71.037.965** disponibles, logrando un **92% de ejecución**.

- Al cierre del periodo, la EPMMOP registra un **avanzado cumplimiento de su gestión estratégica**, alcanzando un **99,29% de cumplimiento en los indicadores del Plan Estratégico Institucional**, lo que refleja el compromiso de la entidad con la eficiencia, la planificación efectiva y la consecución de sus objetivos institucionales.
- De igual manera, en el marco del Plan General de Negocio, Expansión e Inversión, se registró un **avance promedio del 77%** en el cumplimiento de todas sus líneas de acción.
- En 2025, la Gerencia de Administración de Parques y Espacios Verdes ejecutó 30.119 intervenciones de mantenimiento de espacios verdes, cubriendo 9.213,57 hectáreas en el DMQ. Adicionalmente, efectuó 358 intervenciones en espacios públicos, 123 intervenciones en equipamiento e infraestructura, 216 mantenimientos de piletas, intervino 26 espacios públicos con mantenimiento periódico, ejecutó 32 reposiciones de mobiliario urbano, iluminó 256 espacios públicos y 5 intercambiadores, consolidando una cobertura territorial amplia y sostenida en espacios públicos, áreas verdes e imagen urbana.
- Durante el año 2025, la Gerencia de Obras Públicas finalizó 32 obras de infraestructura vial y 66 mantenimientos de infraestructura, ejecutó 7 obras de soterramiento de redes de 16,92 km, y ejecuto 76,75 km de rehabilitación vial junto con 5.084,36 km de mantenimiento vial preventivo y correctivo. Asimismo, atendió 3.285 emergencias viales en el DMQ.
- En 2025, la Gerencia de Terminales y Estacionamientos garantizó la operatividad de la infraestructura de movilidad mediante el mantenimiento de 12 terminales y estacionamientos, registrando 20.965.010 usuarios y 1.170.367 frecuencias en terminales, 15.374.851 cruces vehiculares en el Túnel Guayasamín, y más de 12,7 millones de usuarios atendidos en estacionamientos. La gestión permitió una recaudación

acumulada de USD 14,6 millones; consolidando la continuidad operativa, funcional y financiera del sistema de terminales, estacionamientos y peaje.

- La Gerencia de Operaciones de la Movilidad alcanzó resultados relevantes en seguridad vial y movilidad sostenible durante 2025, con la implementación de 10,28 km de ciclovías, la intervención de 715 calles con señalización horizontal. Adicionalmente, se implementaron y repotenciaron 22 intersecciones semaforicas centralizadas, se incorporaron 9 intersecciones nuevas, se instalaron 3.019,95 metros de guardavías y se dio mantenimiento a 55 paradas de buses, fortaleciendo de forma directa la seguridad vial y el ordenamiento del tránsito en el DMQ.
- Durante el 2025, la ejecución de obras viales se ha visto afectada directamente debido al desabastecimiento de asfalto a nivel nacional; sin embargo, se continuó con el mantenimiento y construcción de la infraestructura de soluciones viales como la Mariana de Jesús y la calle Juan de Acevedo, obras que beneficiarán notablemente a la vialidad del DMQ.

13. FIRMA DE RESPONSABILIDAD

<p>Aprobado por:</p> <p>Mgs. Jorge Wladimir Campoverde Sánchez Gerente General</p>	 <p>Firmado electrónicamente por: JORGE WLADIMIR CAMPOVERDE SANCHEZ</p>
<p>Revisado por:</p> <p>Mgs. Patricia Alexandra Muñoz Freire Gerente de Planificación</p>	 <p>Validar únicamente en FirmaEC. Firmado electrónicamente por: PATRICIA ALEXANDRA MUNOZ FREIRE</p>
<p>Revisado por:</p> <p>Mgs. David Sebastian Argoti Vasquez Director de Planificación y seguimiento</p>	 <p>Validar únicamente en FirmaEC. Firmado electrónicamente por: DAVID SEBASTIAN ARGOTI VASQUEZ</p>

Consolidado por:

Mgs. Carlos Israel Suarez Cabascango
Supervisor Ejecutor de Procesos 2



Validar únicamente en FirmaEC.
Firmado electrónicamente por:
**CARLOS ISRAEL
SUAREZ CABASCANGO**

Anexos:

Anexo 1: Matriz de estado de obras gestionadas 2025

Anexo 2: Detalle de logros importantes

Anexo 1 Matriz de estado de obras gestionadas 2025

Tabla 1: estado de obras gestionadas durante el 2025

DESCRIPCIÓN DE OBRAS PÚBLICAS	VALOR ADJUDICADO	ESTADO	TIPO DE GESTIÓN	CLASIFICACIÓN DE INTERVENCIÓN	NRO. DE INTERVENCIONES	TIPO DE INTERVENCIÓN	GERENCIA	PROGRAMA	PROYECTO
REHABILITACIÓN VIAL AV. OSWALDO GUAYASAMÍN (INTEROCEÁNICA)	\$7.744.198,32	En ejecución	Proceso de contratación	Obra	1	Rehab. vial	GOP	Quito con movilidad sostenible	Mantenimiento Y Rehabilitación
PAVIMENTACIÓN RÍGIDA DE LA ECOVÍA: ESTACIÓN RÍO COCA - PLAYÓN DE LA MARÍN	\$3.955.973,07	Finalizado	Proceso de contratación	Obra	1	Rehab. vial	GOP	Quito con movilidad sostenible	Mantenimiento Y Rehabilitación
CONSTRUCCIÓN DE LA SOLUCIÓN VIAL DE LA INTERSECCIÓN DE LA AV. MARISCAL ANTONIO JOSÉ DE SUCRE (OCCIDENTAL), LA CALLE JUAN DE ACEVEDO Y LA AV. MARIANA DE JESÚS	\$3.576.106,93	Finalizado	Proceso de contratación	Obra	1	Solución vial	GOP	Quito con movilidad sostenible	Infraestructura Vial
REHABILITACIÓN VIAL DE LA PARROQUIA CONOCOTO	\$2.544.618,15	Finalizado	Proceso de contratación	Obra	7	Rehab. vial	GOP	Quito con movilidad sostenible	Mantenimiento Y Rehabilitación
REHABILITACIÓN VIAL ESTACIÓN UNIVERSIDAD CENTRAL FASE 1	\$2.535.292,44	Por iniciar	Proceso de contratación	Obra		Rehab. vial	GOP	Quito con movilidad sostenible	Mantenimiento Y Rehabilitación
CONSTRUCCIÓN DE LA FASE 3 DEL PARQUE PADRE CAROLLO	\$2.193.476,28	Finalizado	Proceso de contratación	Obra	1	Parque	GAPEV	Quito espacio público y ciudadanías	Imagen Urbana
REHABILITACIÓN VIAL DE LA PARROQUIA GUAMANÍ	\$1.905.694,71	Finalizado	Proceso de contratación	Obra	3	Rehab. vial	GOP	Quito con movilidad sostenible	Mantenimiento Y Rehabilitación
REHABILITACIÓN VIAL GUAMANÍ (FASE 1)	\$1.869.512,15	Por iniciar	Proceso de contratación	Obra		Rehab. vial	GOP	Quito con movilidad sostenible	Mantenimiento Y Rehabilitación
REHABILITACIÓN VIAL DE LA PARROQUIA TURUBAMBA	\$1.828.721,28	Finalizado	Proceso de contratación	Obra	2	Rehab. vial	GOP	Quito con movilidad sostenible	Mantenimiento Y Rehabilitación
CONSTRUCCIÓN DEL PUENTE VEHICULAR LA MARQUESA	\$1.794.325,32	Por iniciar	Proceso de contratación	Obra		Puente vehicular	GOP	Quito con movilidad sostenible	Infraestructura Vial
REHABILITACIÓN VIAL PAQUETE ITCHIMBIA	\$1.625.310,61	Finalizado	Proceso de contratación	Obra	23	Rehab. vial	GOP	Quito con movilidad sostenible	Mantenimiento Y Rehabilitación
REHABILITACIÓN VIAL DE LA CALLE SIMÓN BOLÍVAR - SECTOR GUAYLLABAMBA	\$1.571.499,82	Suspendida/No ejecutada	Proceso de contratación	Obra		Rehab. vial	GOP	Quito con movilidad sostenible	Mantenimiento Y Rehabilitación

DESCRIPCIÓN DE OBRAS PÚBLICAS	VALOR ADJUDICADO	ESTADO	TIPO DE GESTIÓN	CLASIFICACIÓN DE INTERVENCIÓN	NRO. DE INTERVENCIONES	TIPO DE INTERVENCIÓN	GERENCIA	PROGRAMA	PROYECTO
REHABILITACIÓN VIAL DE LA PARROQUIA QUITUMBE	\$1.523.917,41	En ejecución	Proceso de contratación	Obra	1	Rehab. vial	GOP	Quito con movilidad sostenible	Mantenimiento Y Rehabilitación
REHABILITACIÓN VIAL PAQUETE ARGELIA	\$1.455.320,49	Finalizado	Proceso de contratación	Obra	13	Rehab. vial	GOP	Quito con movilidad sostenible	Mantenimiento Y Rehabilitación
REHABILITACIÓN DE INFRAESTRUCTURA DE LA TERMINAL TERRESTRE QUITUMBE	\$1.329.078,86	Finalizado	Proceso de contratación	Obra	1	Terminales	GTE	Quito con movilidad sostenible	Mejoramiento De Infraestructura De La Movilidad
REHABILITACIÓN VIAL PAQUETE CHILLOGALLO	\$1.263.496,57	Suspendida/No ejecutada	Proceso de contratación	Obra		Rehab. vial	GOP	Quito con movilidad sostenible	Mantenimiento Y Rehabilitación
REHABILITACIÓN INTEGRAL DEL PARQUE METROPOLITANO EL TINGO	\$1.150.161,85	En ejecución	Proceso de contratación	Obra	1	Parque	GAPEV	Quito espacio público y ciudadanías	Imagen Urbana
SOTERRAMIENTO POLIGONO COTOCOLLAO (7,50KM; INCIA EN AV DE LA PRENSA, DESDE LA INTERSECCIÓN CON AV DIEGO VÁSQUEZ DE CEPEDA, CALLE RAMÓN CHIRIBOGA Y CALLE 25 DE MAYO)	\$1.125.000,00	En ejecución	Administración Directa	Obra	1	Soterramiento	GOP	Quito con movilidad sostenible	Infraestructura Vial
REHABILITACIÓN VIAL DE LAS CALLES DEL CIRCUITO DE BUSES DE ATUCUCHO Y CALLE JULIO ZALDUMBIDE	\$1.077.366,34	Por iniciar	Proceso de contratación	Obra		Rehab. vial	GOP	Quito con movilidad sostenible	Mantenimiento Y Rehabilitación
MANTENIMIENTO VIAL EN LAS ADMINISTRACIONES ZONALES DE EUGENIO ESPEJO, LA DELICIA Y CALDERON	\$1.071.106,13	Finalizado	Proceso de contratación	Mantenimiento	1	Mantenimiento vial	GOP	Quito con movilidad sostenible	Mantenimiento Y Rehabilitación
SOTERRAMIENTO AV. CUSUBAMBA (MARISCAL SUCRE - TENIENTE HUGO ORTIZ) Y AV. SOLANDA (TENIENTE HUGO ORTIZ - CARDENAL DE LA TORRE) (7KM)	\$1.050.000,00	En ejecución	Administración Directa	Obra	1	Soterramiento	GOP	Quito con movilidad sostenible	Infraestructura Vial
REHABILITACIÓN VIAL ADMINISTRACIÓN ZONAL TUMBACO PAQUETE 1	\$1.042.633,35	Finalizado	Proceso de contratación	Obra	6	Rehab. vial	GOP	Quito con movilidad sostenible	Mantenimiento Y Rehabilitación
OBRA DE CONSTRUCCIÓN DE INFRAESTRUCTURA FÍSICA PARA EL SOTERRAMIENTO DE REDES DE SERVICIO DE	\$1.008.458,48	Finalizado	Proceso de contratación	Obra	1	Soterramiento	GOP	Quito con movilidad sostenible	Infraestructura Vial

DESCRIPCIÓN DE OBRAS PÚBLICAS	VALOR ADJUDICADO	ESTADO	TIPO DE GESTIÓN	CLASIFICACIÓN DE INTERVENCIÓN	NRO. DE INTERVENCIONES	TIPO DE INTERVENCIÓN	GERENCIA	PROGRAMA	PROYECTO
TELECOMUNICACIONES POLÍGONO PRADERA 2									
SOTERRAMIENTO AV. AJAVÍ (MARISCAL SUCRE - TENIENTE HUGO ORTIZ) Y SERAPIO JAPERABI (DESDE AV AJAVÍ HASTA AV. ALONSO DE ANGULO Y CARDENAL DE LA TORRE. PARADA METRO QUITO) (6,50KM)	\$975.000,00	En ejecución	Administración Directa	Obra	1	Soterramiento	GOP	Quito con movilidad sostenible	Infraestructura Vial
SOTERRAMIENTO AV. EL INCA (6,50KM; DESDE LA AV. 6 DE DICIEMBRE AL REDONDEL LAS PALMERAS, INCLUYE CALLES JOAQUÍN SUMAITA, HASTA EL PARQUE DAMMER, CALLE DE LOS NOGALES HASTA ELOY ALFARO)	\$975.000,00	En ejecución	Administración Directa	Obra	1	Soterramiento	GOP	Quito con movilidad sostenible	Infraestructura Vial
REHABILITACIÓN DEL PARQUE LINEAL RIO GRANDE (LOS TUBOS)	\$910.534,33	Finalizado	Proceso de contratación	Obra	1	Parque	GAPEV	Quito espacio público y ciudadanías	Imagen Urbana
CONSTRUIR EL PARQUE METROPOLITANO DE CALDERÓN, FASE 1	\$885.887,41	Finalizado	Administración Directa	Obra	1	Parque	GAPEV	Quito espacio público y ciudadanías	Imagen Urbana
CONSTRUCCIÓN OBRAS DE INFRAESTRUCTURA VIAL, PROTECCIÓN DE TALUDES Y CONSTRUCCIÓN DE PUENTE PEATONAL (PAQUETE)	\$851.010,85	Finalizado	Proceso de contratación	Obra	3	Varias	GOP	Quito con movilidad sostenible	Infraestructura Vial
MANTENIMIENTO VIAL POLÍGONO 3	\$722.395,07	Finalizado	Proceso de contratación	Mantenimiento	12	Mantenimiento vial	GOP	Quito con movilidad sostenible	Mantenimiento Y Rehabilitación
CONSTRUCCIÓN DEL PUENTE VEHICULAR SOBRE EL RÍO MONJAS EN LA CALLE N4 SAN JUAN BAUTISTA, SECTOR PARQUE METROPOLITANO EQUINOCCIAL EN LA PARROQUIA DE POMASQUI	\$721.000,04	Finalizado	Proceso de contratación	Obra	1	Puente vehicular	GOP	Quito con movilidad sostenible	Infraestructura Vial
MANTENIMIENTO VIAL POLÍGONO 4	\$719.687,93	Finalizado	Proceso de contratación	Mantenimiento	12	Mantenimiento vial	GOP	Quito con movilidad sostenible	Mantenimiento Y Rehabilitación

DESCRIPCIÓN DE OBRAS PÚBLICAS	VALOR ADJUDICADO	ESTADO	TIPO DE GESTIÓN	CLASIFICACIÓN DE INTERVENCIÓN	NRO. DE INTERVENCIONES	TIPO DE INTERVENCIÓN	GERENCIA	PROGRAMA	PROYECTO
REHABILITACIÓN VIAL PAQUETE CHILIBULO	\$712.971,56	Finalizado	Proceso de contratación	Obra	10	Rehab. vial	GOP	Quito con movilidad sostenible	Mantenimiento Y Rehabilitación
REHABILITACIÓN CALLE SANTA INÉS (1,98KM)	\$694.352,16	Finalizado	Administración Directa	Obra	1	Rehab. vial	GOP	Quito con movilidad sostenible	Mantenimiento Y Rehabilitación
REHABILITACIÓN VIAL DE LA CALLE PÍO XII, UBICADA EN LA PARROQUIA CALDERÓN, PARA EL TRAMO COMPRENDIDO ENTRE LAS CALLES CARLOS MANTILLA Y AMALIA URIGUEN (EMPATE CON ADOQUÍN), DE LONGITUD 2,2 KM	\$687.486,42	En ejecución	Administración Directa	Obra	1	Rehab. vial	GOP	Quito con movilidad sostenible	Mantenimiento Y Rehabilitación
REHABILITACIÓN DE LA INFRAESTRUCTURA DE LA RED DE ESTACIONAMIENTOS.	\$683.761,37	Finalizado	Proceso de contratación	Obra	13	Estacionamientos	GTE	Quito con movilidad sostenible	Mejoramiento De Infraestructura De La Movilidad
REMDELACIÓN DE LA ILUMINACIÓN ORNAMENTAL DE LOS PARQUES ALAMEDA E ITCHIMBIA	\$678.904,69	En ejecución	Proceso de contratación	Mantenimiento	2	Iluminación	GAPEV	Quito espacio público y ciudadanías	Espacios verdes
REHABILITACIÓN VIAL DE LA AVENIDA ATAHUALPA	\$675.442,12	Finalizado	Proceso de contratación	Obra	1	Rehab. vial	GOP	Quito con movilidad sostenible	Mantenimiento Y Rehabilitación
MANTENIMIENTO VIAL POLÍGONO 5	\$659.103,78	Finalizado	Proceso de contratación	Mantenimiento	1	Mantenimiento vial	GOP	Quito con movilidad sostenible	Mantenimiento Y Rehabilitación
MANTENIMIENTO VIAL POLÍGONO 2	\$642.052,24	Finalizado	Proceso de contratación	Mantenimiento	14	Mantenimiento vial	GOP	Quito con movilidad sostenible	Mantenimiento Y Rehabilitación
REHABILITACIÓN INTEGRAL DEL PARQUE SIDERAL	\$634.442,71	Finalizado	Proceso de contratación	Obra	1	Parque	GAPEV	Quito espacio público y ciudadanías	Imagen Urbana
MANTENIMIENTO VIAL POLÍGONO 1	\$608.030,94	Finalizado	Proceso de contratación	Mantenimiento	1	Mantenimiento vial	GOP	Quito con movilidad sostenible	Mantenimiento Y Rehabilitación
IMPLEMENTACIÓN DE ILUMINACIÓN ARQUITECTÓNICA DE INFRAESTRUCTURA CIVIL ASOCIADAS A VÍAS, ESPACIOS PÚBLICOS DE LA CIUDAD	\$589.904,30	Finalizado	Proceso de contratación	Obra	5	Iluminación	GAPEV	Quito espacio público y ciudadanías	Imagen Urbana
REHABILITACIÓN VIAL DE LAS CALLES CONSUELO BENAVIDES, E20D, E20C, E20E, E17B, S5B, S5C,	\$578.431,65	En ejecución	Proceso de contratación	Obra	9	Rehab. vial	GOP	Quito con movilidad sostenible	Mantenimiento Y Rehabilitación

DESCRIPCIÓN DE OBRAS PÚBLICAS	VALOR ADJUDICADO	ESTADO	TIPO DE GESTIÓN	CLASIFICACIÓN DE INTERVENCIÓN	NRO. DE INTERVENCIONES	TIPO DE INTERVENCIÓN	GERENCIA	PROGRAMA	PROYECTO
E22 Y E24 PERTENECIENTES A LA PARROQUIA DE PUENGASÍ									
REPOSICIÓN Y REEMPLAZO DE JUNTAS DE DILATACIÓN EN PUENTES VEHICULARES Y PASOS ELEVADOS EN EL DMQ	\$574.229,25	En ejecución	Proceso de contratación	Mantenimiento	6	Puente vehicular	GOP	Quito con movilidad sostenible	Infraestructura Vial
SOTERRAMIENTO AV. 6 DE DICIEMBRE (2,80KM; ENTRE AV GASPAR DE VILLAROEEL HASTA AV. NACIONES UNIDAS)	\$516.717,00	Finalizado	Administración Directa	Obra	1	Soterramiento	GOP	Quito con movilidad sostenible	Infraestructura Vial
MEJORAMIENTO VIAL VARIAS CALLES, PARROQUIA EL QUINCHE	\$482.253,17	En ejecución	Administración Directa	Mantenimiento	6	Mejoramiento vial	GOP	Quito con movilidad sostenible	Mantenimiento Y Rehabilitación
INSTALACIÓN DE RECUBRIMIENTO ACRÍLICO DE CAUCHO PARA CANCHAS DEPORTIVAS EN EL PARQUE METROPOLITANO LA CAROLINA	\$480.000,00	Finalizado	Proceso de contratación	Obra	1	Parque	GAPEV	Quito espacio público y ciudadanías	Imagen Urbana
REHABILITACIÓN VIAL VARIAS VÍAS RUMIHURCO ADMINISTRACIÓN ZONAL LA DELICIA	\$477.905,32	Suspendida/No ejecutada	Administración Directa	Obra		Rehab. vial	GOP	Quito con movilidad sostenible	Mantenimiento Y Rehabilitación
INSTALACIÓN DE MATERIAL SINTÉTICO PARA SUPERFICIES DEPORTIVAS DE TROTE Y CALISTENIA EN EL PARQUE METROPOLITANO LA CAROLINA	\$477.499,00	Finalizado	Proceso de contratación	Obra	1	Parque	GAPEV	Quito espacio público y ciudadanías	Imagen Urbana
REHABILITACIÓN DE LA INFRAESTRUCTURA DE LA TERMINAL TERRESTRE CARCELÉN	\$440.812,74	Finalizado	Proceso de contratación	Obra	1	Terminales	GTE	Quito con movilidad sostenible	Mejoramiento De Infraestructura De La Movilidad
SOTERRAMIENTO DE LAS REDES DE TELECOMUNICACIONES DEL PROYECTO OBRAS INTEGRALES AV. RODRIGO DE CHÁVEZ.	\$421.970,54	Finalizado	Administración Directa	Obra	1	Soterramiento	GOP	Quito con movilidad sostenible	Infraestructura Vial
CONSTRUCCIÓN DE PUENTE PEATONAL Y PROLONGACIÓN DE ALCANTARILLA PLUVIAL EN EL DMQ SECTOR NORTE	\$411.041,00	Por iniciar	Proceso de contratación	Obra		Varias	GOP	Quito con movilidad sostenible	Infraestructura Vial
PLAN DE RECUPERACIÓN DE ACERAS PAQUETE CALDERÓN	\$410.369,80	Suspendida/No ejecutada	Proceso de contratación	Mantenimiento		Aceras	GOP	Quito espacio público y ciudadanías	Imagen Urbana
REHABILITACIÓN VIAL DE LA CALLE REINA VICTORIA	\$402.941,20	Finalizado	Proceso de contratación	Obra	1	Rehab. vial	GOP	Quito con movilidad sostenible	Mantenimiento Y Rehabilitación

DESCRIPCIÓN DE OBRAS PÚBLICAS	VALOR ADJUDICADO	ESTADO	TIPO DE GESTIÓN	CLASIFICACIÓN DE INTERVENCIÓN	NRO. DE INTERVENCIONES	TIPO DE INTERVENCIÓN	GERENCIA	PROGRAMA	PROYECTO
CONSTRUCCIÓN MURO PFIZER Y CAUPICHO	\$401.436,61	Finalizado	Proceso de contratación	Obra	2	Muros - taludes	GOP	Quito con movilidad sostenible	Infraestructura Vial
CONSTRUCCIÓN OBRAS DE PROTECCIÓN DE TALUDES E INFRAESTRUCTURA VIAL PAQUETE 4 (PAQUETE)	\$400.082,24	En ejecución	Proceso de contratación	Obra	4	Varias	GOP	Quito con movilidad sostenible	Infraestructura Vial
MANTENIMIENTO VIAL DE LAS PRINCIPALES VIAL DEL DMQ	\$386.966,34	En ejecución	Proceso de contratación	Mantenimiento	1	Mantenimiento vial	GOP	Quito con movilidad sostenible	Mantenimiento Y Rehabilitación
CONSTRUCCIÓN DE ESPACIOS PARA SERVICIOS EN LAS TERMINALES TERRESTRES Y MICRORREGIONAL LA MARÍN	\$385.450,40	Finalizado	Proceso de contratación	Obra	3	Terminales	GTE	Quito con movilidad sostenible	Mejoramiento De Infraestructura De La Movilidad
MEJORAMIENTO VIAL CALLES N2, N2A Y N2C, PARROQUIA EL QUINCHE	\$360.061,85	Finalizado	Administración Directa	Mantenimiento	3	Mejoramiento vial	GOP	Quito con movilidad sostenible	Mantenimiento Y Rehabilitación
REHABILITACIÓN VIAL DE CALLE RUMIPAMBA	\$355.782,19	Finalizado	Proceso de contratación	Obra	1	Rehab. vial	GOP	Quito con movilidad sostenible	Mantenimiento Y Rehabilitación
REPARACIÓN, CONSERVACIÓN Y REHABILITACIÓN DE LA CAPA DE RODADURA Y CONSTRUCCIÓN DE CERRAMIENTOS DE LOS ESTACIONAMIENTOS DE LA RED: CAROLINAS 1 A 8 Y BICENTENARIO A Y B	\$336.991,86	Por iniciar	Proceso de contratación	Obra		Estacionamientos	GTE	Quito con movilidad sostenible	Mejoramiento De Infraestructura De La Movilidad
RECONSTRUCCIÓN COLECTOR CRUCE VIAL CALLE S51D - GUAMANÍ	\$333.858,08	En ejecución	Administración Directa	Obra	1	Muros - taludes	GOP	Quito con movilidad sostenible	Infraestructura Vial
REHABILITACIÓN VIAL DE LAS CALLES S21A, S21B Y TRAMO DE LA E13D -SECTOR RANCHO LOS PINOS	\$326.985,69	Finalizado	Proceso de contratación	Obra	3	Rehab. vial	GOP	Quito con movilidad sostenible	Mantenimiento Y Rehabilitación
MANTENIMIENTO VIAL VÍAS ALTERNAS RUMIHURCO	\$320.539,82	Finalizado	Proceso de contratación	Mantenimiento	8	Mantenimiento vial	GOP	Quito con movilidad sostenible	Mantenimiento Y Rehabilitación
REMODELACIÓN DE LA ILUMINACIÓN ORNAMENTAL DE LOS PARQUES: LA MOYA Y CHAQUIÑAN	\$320.364,31	En ejecución	Proceso de contratación	Mantenimiento	2	Iluminación	GAPEV	Quito espacio público y ciudadanías	Espacios verdes
INSTALACIÓN DE CÉSPED SINTÉTICO PARA CANCHAS	\$314.900,00	Finalizado	Proceso de contratación	Obra	1	Parque	GAPEV	Quito espacio público y ciudadanías	Imagen Urbana

DESCRIPCIÓN DE OBRAS PÚBLICAS	VALOR ADJUDICADO	ESTADO	TIPO DE GESTIÓN	CLASIFICACIÓN DE INTERVENCIÓN	NRO. DE INTERVENCIONES	TIPO DE INTERVENCIÓN	GERENCIA	PROGRAMA	PROYECTO
DEPORTIVAS EN EL PARQUE METROPOLITANO LA CAROLINA									
ACCESIBILIDAD UNIVERSAL EN LA AV. 6 DE DICIEMBRE, DESDE LA AV. GASPAR DE VILLARROEL HASTA LA AV. NNUU.	\$314.138,55	Finalizado	Administración Directa	Obra	1	Aceras	GOP	Quito espacio público y ciudadanías	Imagen Urbana
REHABILITACIÓN DE ESCALINATAS EN EL BARRIO MONJAS ORQUÍDEAS	\$310.949,70	Finalizado	Proceso de contratación	Obra	1	Escalinata	GOP	Quito con movilidad sostenible	Infraestructura Vial
CONTRATACIÓN DEL SERVICIO DE MANTENIMIENTO PREVENTIVO O CORRECTIVO DE ILUMINACIÓN ORNAMENTAL E INTERVENIDA DE ESCALINATAS DEL DMQ	\$300.000,00	Finalizado	Proceso de contratación	Mantenimiento	24	Iluminación	GAPEV	Quito espacio público y ciudadanías	Imagen Urbana
CONTRATACIÓN DEL SERVICIO DE MANTENIMIENTO PREVENTIVO O CORRECTIVO DE ILUMINACIÓN ORNAMENTAL DE PUENTES PEATONALES	\$300.000,00	Finalizado	Proceso de contratación	Mantenimiento	50	Iluminación	GAPEV	Quito espacio público y ciudadanías	Imagen Urbana
REHABILITACIÓN VIAL PUENGASÍ PAQUETE 1	\$291.246,43	En ejecución	Proceso de contratación	Obra	5	Rehab. vial	GOP	Quito con movilidad sostenible	Mantenimiento Y Rehabilitación
REHABILITACIÓN AV. GALO PLAZA LASSO, CARRIL CENTRAL ENTRE EL LABRADOR E ISAAC ALBÉNIZ (290M)	\$269.280,81	Finalizado	Administración Directa	Obra	1	Rehab. vial	GOP	Quito con movilidad sostenible	Mantenimiento Y Rehabilitación
MEJORAMIENTO VIAL CALLES EN TIERRA BARRIO SAN FRANCISCO DE ASÍS, PARROQUIA LA ECUATORIANA, ADMINISTRACIÓN ZONAL QUITUMBE	\$268.563,12	Finalizado	Administración Directa	Mantenimiento	7	Mejoramiento vial	GOP	Quito con movilidad sostenible	Mantenimiento Y Rehabilitación
MEJORAMIENTO VIAL CALLES N2E, N2G, N2I, PARROQUIA EL QUINCHE, ADMINISTRACIÓN ZONAL TUMBACO	\$267.848,24	Finalizado	Administración Directa	Mantenimiento	3	Mejoramiento vial	GOP	Quito con movilidad sostenible	Mantenimiento Y Rehabilitación
REHABILITACIÓN VIAL DE LA CALLE JERÓNIMO CARRIÓN	\$243.043,32	Finalizado	Proceso de contratación	Obra	1	Rehab. vial	GOP	Quito con movilidad sostenible	Mantenimiento Y Rehabilitación
REHABILITACIÓN VIAL CALLE IÑAQUITO DESDE 0+000 HASTA 0+983	\$236.842,17	Finalizado	Proceso de contratación	Obra	1	Rehab. vial	GOP	Quito con movilidad sostenible	Mantenimiento Y Rehabilitación

DESCRIPCIÓN DE OBRAS PÚBLICAS	VALOR ADJUDICADO	ESTADO	TIPO DE GESTIÓN	CLASIFICACIÓN DE INTERVENCIÓN	NRO. DE INTERVENCIONES	TIPO DE INTERVENCIÓN	GERENCIA	PROGRAMA	PROYECTO
PARQUE BICENTENARIO FASE 1	\$234.687,77	Finalizado	Administración Directa	Obra	1	Parque	GAPEV	Quito espacio público y ciudadanías	Imagen Urbana
REHABILITACIÓN VIAL CALLE NÚÑEZ DE VELA	\$231.183,15	Finalizado	Proceso de contratación	Obra	1	Rehab. vial	GOP	Quito con movilidad sostenible	Mantenimiento Y Rehabilitación
REHABILITACIÓN VIAL DE LA CALLE JAMBELÍ QUITUS Y VALDIVIA DEL BARRIO LA SALLE PARROQUIA AMAGUAÑA	\$204.388,19	Finalizado	Proceso de contratación	Obra	3	Rehab. vial	GOP	Quito con movilidad sostenible	Mantenimiento Y Rehabilitación
REHABILITACIÓN VIAL PAQUETE LA ECUATORIANA, ADMINISTRACIÓN ZONAL QUITUMBE	\$190.268,06	Finalizado	Administración Directa	Obra	2	Rehab. vial	GOP	Quito con movilidad sostenible	Mantenimiento Y Rehabilitación
REHABILITACIÓN VIAL CALLE CAÑARIS TRAMO ENTRE AV. MARISCAL ANTONIO JOSÉ DE SUCRE Y OEZE QUILLISCACHA, ADMINISTRACIÓN ZONAL ELOY ALFARO	\$184.879,14	Finalizado	Administración Directa	Obra	1	Rehab. vial	GOP	Quito con movilidad sostenible	Mantenimiento Y Rehabilitación
REHABILITACIÓN VIAL DE LA CALLE EL TRÁNSITO, PARROQUIA CHILLOGALLO, ADMINISTRACIÓN ZONAL QUITUMBE	\$174.462,74	En ejecución	Administración Directa	Obra	1	Rehab. vial	GOP	Quito con movilidad sostenible	Mantenimiento Y Rehabilitación
REHABILITACIÓN DEL PARQUE EL HERALDO	\$157.535,35	Finalizado	Administración Directa	Obra	1	Parque	GAPEV	Quito espacio público y ciudadanías	Imagen Urbana
REHABILITACIÓN DE LA CALLE E6, BARRIO CAUPICHO, PARROQUIA TURUBAMBA	\$156.305,63	En ejecución	Administración Directa	Obra	1	Rehab. vial	GOP	Quito con movilidad sostenible	Mantenimiento Y Rehabilitación
MEJORAMIENTO VIAL VARIAS CALLES, BARRIO VISTA HERMOSA DE CONOCOTO, ADMINISTRACIÓN ZONAL LOS CHILLOS	\$154.138,04	Finalizado	Administración Directa	Mantenimiento	6	Mejoramiento vial	GOP	Quito con movilidad sostenible	Mantenimiento Y Rehabilitación
REHABILITACIÓN VIAL PAQUETE CHILLOGALLO, CALLE NICOLÁS CEVALLOS	\$145.014,93	Finalizado	Administración Directa	Obra	1	Rehab. vial	GOP	Quito con movilidad sostenible	Mantenimiento Y Rehabilitación
ESTRUCTURA DE SOPORTE MESA VIAL CALLE E5F	\$125.134,20	Finalizado	Administración Directa	Obra	1	Muros - taludes	GOP	Quito con movilidad sostenible	Infraestructura Vial
MEJORAMIENTO VIAL VARIAS CALLES, BARRIO LA MACARENA,	\$115.271,58	En ejecución	Administración Directa	Mantenimiento	3	Mejoramiento vial	GOP	Quito con movilidad sostenible	Mantenimiento Y Rehabilitación

DESCRIPCIÓN DE OBRAS PÚBLICAS	VALOR ADJUDICADO	ESTADO	TIPO DE GESTIÓN	CLASIFICACIÓN DE INTERVENCIÓN	NRO. DE INTERVENCIONES	TIPO DE INTERVENCIÓN	GERENCIA	PROGRAMA	PROYECTO
ADMINISTRACIÓN ZONAL LOS CHILLOS									
REHABILITACIÓN PLAZA DE LAS FLORES / PARQUE DE LOS ENAMORADOS	\$99.100,17	Finalizado	Administración Directa	Obra	1	Parque	GAPEV	Quito espacio público y ciudadanías	Imagen Urbana
INTERVENCIÓN - URBANISMO TÁCTICO LA MAGDALENA FASE II, BARRIO LA MAGDALENA	\$96.815,19	Suspendida/No ejecutada	Administración Directa	Obra		Aceras	GOP	Quito con movilidad sostenible	Infraestructura Vial
REFORMA GEOMÉTRICA ENTRE LAS VÍAS MATILDE ÁLVAREZ Y AV. MARISCAL ANTONIO JOSÉ DE SUCRE, ADMINISTRACIÓN ZONAL QUITUMBE.	\$96.457,72	Finalizado	Administración Directa	Obra	1	Otro	GOP	Quito con movilidad sostenible	Infraestructura Vial
REHABILITACIÓN VIAL ROSARIO BORJA, ADMINISTRACIÓN ZONAL QUITUMBE	\$95.136,25	Finalizado	Administración Directa	Obra	1	Rehab. vial	GOP	Quito con movilidad sostenible	Mantenimiento Y Rehabilitación
PARQUE DEL CABILDO	\$80.358,99	Finalizado	Administración Directa	Obra	1	Parque	GAPEV	Quito espacio público y ciudadanías	Imagen Urbana
ESTRUCTURA DE CONTENCIÓN CALLE OE9L, BARRIO VENCEDORES, PARROQUIA LA MENA.	\$76.522,06	En ejecución	Administración Directa	Obra	1	Muros - taludes	GOP	Quito con movilidad sostenible	Infraestructura Vial
CRUCE SEGURO AV. AMÉRICA Y RUMIPAMBA	\$69.459,59	Finalizado	Administración Directa	Obra	1	Seguridad vial	GOP	Quito con movilidad sostenible	Infraestructura Vial
CRUCE SEGURO AV. AMÉRICA, UNIVERSIDAD CENTRAL DEL ECUADOR	\$69.459,59	Suspendida/No ejecutada	Administración Directa	Obra		Seguridad vial	GOP	Quito con movilidad sostenible	Infraestructura Vial
REHABILITACIÓN PARQUE SANTA ANA	\$67.306,39	Finalizado	Administración Directa	Obra	1	Parque	GAPEV	Quito espacio público y ciudadanías	Imagen Urbana
REFORMAS GEOMÉTRICAS PARA LA IMPLEMENTACIÓN DE LAS ESTACIONES DEFINITIVAS PLAZA DE TOROS	\$62.211,90	Finalizado	Administración Directa	Obra	1	Otro	GOP	Quito con movilidad sostenible	Infraestructura Vial
MEJORAMIENTO VIAL DE LAS CALLES OE10D EMILIO UZCÁTEGUI Y OE12B, BARRIO SAN FRANCISCO DE ASÍS, PARROQUIA LA ECUATORIANA	\$48.120,97	Finalizado	Administración Directa	Mantenimiento	2	Mejoramiento vial	GOP	Quito con movilidad sostenible	Mantenimiento Y Rehabilitación
MEJORAMIENTO VIAL CALLE S46, PARROQUIA QUITUMBE, ADZ QUITUMBE	\$44.675,21	Finalizado	Administración Directa	Mantenimiento	1	Mejoramiento vial	GOP	Quito con movilidad sostenible	Mantenimiento Y Rehabilitación

DESCRIPCIÓN DE OBRAS PÚBLICAS	VALOR ADJUDICADO	ESTADO	TIPO DE GESTIÓN	CLASIFICACIÓN DE INTERVENCIÓN	NRO. DE INTERVENCIONES	TIPO DE INTERVENCIÓN	GERENCIA	PROGRAMA	PROYECTO
PARQUE VELASCO IBARRA	\$44.294,89	Finalizado	Administración Directa	Obra	1	Parque	GAPEV	Quito espacio público y ciudadanías	Imagen Urbana
MEJORAMIENTO VIAL CALLES EN TIERRA E11 PARROQUIA TURUBAMBA, ADMINISTRACIÓN ZONAL QUITUMBE	\$44.068,55	Finalizado	Administración Directa	Mantenimiento	1	Mejoramiento vial	GOP	Quito con movilidad sostenible	Mantenimiento Y Rehabilitación
MEJORAMIENTO DRENAJE VIAL CALLE LUIS VACCARI Y GIOVANNI CALLES	\$42.183,14	Finalizado	Administración Directa	Mantenimiento	2	Otro	GOP	Quito con movilidad sostenible	Infraestructura Vial
LIMPIEZA DE QUEBRADA EL CARMEN Y ESTRUCTURA DE CRUCE DE VÍA UBICADO EN LA AVENIDA SIMÓN BOLÍVAR, BARRIO CARMEN BAJO, PARROQUIA LLANO CHICO	\$34.873,82	Suspendida/No ejecutada	Administración Directa	Mantenimiento		Otro	GOP	Quito con movilidad sostenible	Infraestructura Vial
OBRAS DE MITIGACIÓN EN CAUCE Y TALUD ADYACENTE A CALLE LA PAMPA; FASE I: REFORMA GEOMÉTRICA VIAL, ADMINISTRACIÓN ZONAL LA DELICIA	\$34.337,33	Finalizado	Administración Directa	Obra	1	Muros - taludes	GOP	Quito con movilidad sostenible	Infraestructura Vial
MEJORAMIENTO DE LA VÍA LATERAL AL TÚNEL OSWALDO GUAYASAMÍN	\$34.292,91	Finalizado	Administración Directa	Mantenimiento	1	Mejoramiento vial	GOP	Quito con movilidad sostenible	Mantenimiento Y Rehabilitación
REHABILITACIÓN PARQUE LA PRIMAVERA 2	\$32.387,65	Finalizado	Administración Directa	Obra	1	Parque	GAPEV	Quito espacio público y ciudadanías	Imagen Urbana
CRUCE SEGURO EN AV. PEDRO VICENTE MALDONADO Y S27 21 DE AGOSTO, SECTOR SAN CRISTÓBAL	\$30.737,00	En ejecución	Administración Directa	Obra	1	Seguridad vial	GOP	Quito con movilidad sostenible	Infraestructura Vial
PARQUE LA LUCHA DE LOS POBRES	\$29.283,66	Finalizado	Administración Directa	Obra	1	Parque	GAPEV	Quito espacio público y ciudadanías	Imagen Urbana
MEJORAMIENTO VIAL DE LAS CALLES EN TIERRA N13A Y OE8E, BARRIO EUCALIPTOS, PARROQUIA CONOCOTO	\$25.067,43	Finalizado	Administración Directa	Mantenimiento	2	Mejoramiento vial	GOP	Quito con movilidad sostenible	Mantenimiento Y Rehabilitación
RECUPERACIÓN MESA VIAL, CALLE E5A, BARRIO LA CLEMENCIA, PARROQUIA LA FERROVIARIA	\$24.621,18	Finalizado	Administración Directa	Obra	1	Muros - taludes	GOP	Quito con movilidad sostenible	Infraestructura Vial

DESCRIPCIÓN DE OBRAS PÚBLICAS	VALOR ADJUDICADO	ESTADO	TIPO DE GESTIÓN	CLASIFICACIÓN DE INTERVENCIÓN	NRO. DE INTERVENCIONES	TIPO DE INTERVENCIÓN	GERENCIA	PROGRAMA	PROYECTO
PROTECCIÓN DE TALUD CALLE CAMINO DE ORELLANA	\$22.839,19	Finalizado	Administración Directa	Obra	1	Muros - taludes	GOP	Quito con movilidad sostenible	Infraestructura Vial
RECUPERACIÓN DE LA MESA VIAL EN UN TRAMO DE LA AV. CAMILO PONCE ENRÍQUEZ, PARROQUIA CONOCOTO	\$20.645,62	Finalizado	Administración Directa	Obra	1	Muros - taludes	GOP	Quito con movilidad sostenible	Infraestructura Vial
A LA VUELTA MI ESCUELA – UNIDAD EDUCATIVA MUNICIPAL CALDERÓN	\$19.426,26	Finalizado	Administración Directa	Obra	1	Otro	GOP	Quito con movilidad segura	Infraestructura Vial
INTERVENCIÓN PARA EL PROYECTO RAMPA 9, ADMINISTRACIÓN ZONAL EUGENIO ESPEJO	\$17.744,43	Finalizado	Administración Directa	Obra	1	Rampa	GOP	Quito con movilidad sostenible	Infraestructura Vial
MURO DE GAVIONES CALLE E9J GUASUNTOS, BARRIO AIDA LEÓN, PARROQUIA LA ARGELIA	\$13.354,27	En ejecución	Administración Directa	Obra	1	Muros - taludes	GOP	Quito con movilidad sostenible	Infraestructura Vial
CONSTRUCCIÓN DE ESCALINATA EN LA CALLE E4H, BARRIO PUEBLO UNIDO, PARROQUIA QUITUMBE / INTERVENCIÓN EN PINTURAS DE ESCALINATAS SECTORES "CALLE E4H, BARRIO PUEBLO UNIDO, PARROQUIA QUITUMBE"	\$12.917,19	Finalizado	Administración Directa	Obra	1	Escalinata	GOP	Quito con movilidad sostenible	Infraestructura Vial
PROTECCIÓN DE TALUD AV MARÍA ANGÉLICA IDROVO, ADMINISTRACIÓN ZONAL TUMBACO	\$10.784,20	Finalizado	Administración Directa	Obra	1	Muros - taludes	GOP	Quito con movilidad sostenible	Infraestructura Vial
MEJORAMIENTO VIAL CALLE OE9G, SECTOR PLAYA CHICA	\$10.333,30	Finalizado	Administración Directa	Mantenimiento	1	Mejoramiento vial	GOP	Quito con movilidad sostenible	Mantenimiento Y Rehabilitación
READECUACIÓN PLAZA EL TINGO ZONA PATIO DE COMIDAS	\$10.000,00	En ejecución	Administración Directa	Obra	1	Parque	GAPEV	Quito espacio público y ciudadanías	Imagen Urbana
MANTENIMIENTO PARQUE MIRAVALLE - LA FLORESTA (ID2262)	\$9.930,20	Finalizado	Administración Directa	Mantenimiento	1	Parque	GAPEV	Quito espacio público y ciudadanías	Espacios verdes
MANTENIMIENTO PARQUE TOLA BAJA	\$9.159,41	Finalizado	Administración Directa	Mantenimiento	1	Parque	GAPEV	Quito espacio público y ciudadanías	Espacios verdes
TRABAJOS DE ESTABILIZACIÓN TEMPORAL DE TALUD PARALELO A LA CABINA DE	\$9.132,84	Finalizado	Administración Directa	Mantenimiento	1	Otro	GOP	Quito con movilidad sostenible	Infraestructura Vial



DESCRIPCIÓN DE OBRAS PÚBLICAS	VALOR ADJUDICADO	ESTADO	TIPO DE GESTIÓN	CLASIFICACIÓN DE INTERVENCIÓN	NRO. DE INTERVENCIONES	TIPO DE INTERVENCIÓN	GERENCIA	PROGRAMA	PROYECTO
CONTROL ORIENTAL TÚNEL OSWALDO GUAYASAMÍN									
REHABILITACIÓN PLAZA ADMINISTRACIÓN PARQUE LA CAROLINA	\$8.000,00	En ejecución	Administración Directa	Obra	1	Parque	GAPEV	Quito espacio público y ciudadanías	Imagen Urbana
MANTENIMIENTO PARQUE ARGELIA BAJA	\$6.000,00	Finalizado	Administración Directa	Mantenimiento	1	Parque	GAPEV	Quito espacio público y ciudadanías	Espacios verdes
MANTENIMIENTO PARQUE JEFERSON PÉREZ (LINEAL MACHÁNGARA)	\$4.000,00	Finalizado	Administración Directa	Mantenimiento	1	Parque	GAPEV	Quito espacio público y ciudadanías	Espacios verdes
MEJORAMIENTO DE PARQUEADERO EN VÍA LATERAL DEL TÚNEL OSWALDO GUAYASAMÍN	\$3.429,29	Finalizado	Administración Directa	Mantenimiento	1	Mejoramiento vial	GOP	Quito con movilidad sostenible	Mantenimiento Y Rehabilitación
MANTENIMIENTO PARQUE SAN JOSÉ DE MINAS	\$3.187,35	Finalizado	Administración Directa	Mantenimiento	1	Parque	GAPEV	Quito espacio público y ciudadanías	Espacios verdes
CONSTRUCCIÓN DE CANAL RECTANGULAR EN PASAJE OE9B Y TRABAJOS COMPLEMENTARIOS, BARRIO COCHAPAMBA NORTE, PARROQUIA COCHAPAMBA	\$2.716,68	Finalizado	Administración Directa	Obra	1	Otro	GOP	Quito con movilidad sostenible	Infraestructura Vial
INSTALACIÓN DE MÓDULOS DE PARADAS PARA EL DMQ	\$0,00	Por iniciar	Proceso de contratación	Obra		Paradas de transporte público	GOM	Quito con movilidad segura	Señalización y Semaforización
ADECUACIÓN DE CUBIERTAS PARA USUARIOS DE LAS TERMINALES TERRESTRES QUITUMBE Y OFELIA	\$0,00	Por iniciar	Proceso de contratación	Obra		Terminales	GTE	Quito con movilidad sostenible	Mejoramiento De Infraestructura De La Movilidad
CONSTRUCCIÓN OBRAS DE PROTECCIÓN DE TALUDES E INFRAESTRUCTURA VIAL PAQUETE III	\$0,00	Por iniciar	Proceso de contratación	Obra		Muros - taludes	GOP	Quito con movilidad sostenible	Infraestructura Vial
IMPLEMENTACIÓN DE SALAS DE APOYO A LA LACTANCIA MATERNA EN TERMINALES QUITUMBE, CARCELÉN Y MICRORREGIONAL LA OFELIA	\$0,00	Por iniciar	Proceso de contratación	Obra		Terminales	GTE	Quito con movilidad sostenible	Mejoramiento De Infraestructura De La Movilidad
CONSTRUCCIÓN DE LA PROLONGACIÓN DE LA AV. AMAZONAS	\$0,00	Por iniciar	Proceso de contratación	Obra		Construcción vía nueva	GOP	Quito con movilidad sostenible	Mantenimiento Y Rehabilitación



DESCRIPCIÓN DE OBRAS PÚBLICAS	VALOR ADJUDICADO	ESTADO	TIPO DE GESTIÓN	CLASIFICACIÓN DE INTERVENCIÓN	NRO. DE INTERVENCIONES	TIPO DE INTERVENCIÓN	GERENCIA	PROGRAMA	PROYECTO
CONSTRUCCIÓN DE LA SOLUCIÓN VIAL, PEATONAL Y PARADAS DE TRANSPORTE PÚBLICO EN LA AV. MARISCAL ANTONIO JOSÉ DE SUCREY SAN FERNANDO DE RUMIHURCO, EN LA PARROQUIA DE COTOCOLLAO Y PONCEANO	\$0,00	Por iniciar	Proceso de contratación	Obra		Solución vial	GOP	Quito con movilidad sostenible	Infraestructura Vial
CONSTRUCCIÓN DEL PUENTE VEHICULAR SOBRE LA QUEBRADA RUMIHURCO EN LA CALLE BERNARDO DE LEGARDA EN EL ACCESO ENTRE LOS BARRIOS BELLAVISTA Y SANTA MARÍA, PARROQUIA DE COCHAPAMBA	\$0,00	Por iniciar	Proceso de contratación	Obra		Puente vehicular	GOP	Quito con movilidad sostenible	Infraestructura Vial
OBRA DE CONSTRUCCIÓN DE INFRAESTRUCTURA FÍSICA PARA EL SOTERRAMIENTO DE REDES DE TELECOMUNICACIONES DEL POLÍGONO COMPRENDIDO POR LAS AVS. MARISCAL SUCRE, ALONSO DE ANGULO - AV PEDRO VICENTE MALDONADO	\$0,00	Por iniciar	Proceso de contratación	Obra		Soterramiento	GOP	Quito con movilidad sostenible	Infraestructura Vial
OBRAS DE INFRAESTRUCTURA VIAL, PROTECCIÓN DE TALUDES Y CONSTRUCCIÓN DE PASOS PEATONALES EN EL DMQ	\$0,00	Suspendida/No ejecutada	Proceso de contratación	Obra		Varias	GOP	Quito con movilidad sostenible	Infraestructura Vial
OBRAS DE MITIGACIÓN EN CAUCE Y TALUD ADYACENTE A LA CALLE LA PAMPA FASE 3	\$0,00	Por iniciar	Proceso de contratación	Obra		Muros - taludes	GOP	Quito con movilidad sostenible	Infraestructura Vial
REHABILITACIÓN DE LA AV. PANAMERICANA NORTE DESDE EL INTERCAMBIADOR DE CARCELÉN HASTA EL INICIO DE LA CONCESIÓN CON PANAVAL	\$0,00	Por iniciar	Proceso de contratación	Obra		Rehab. vial	GOP	Quito con movilidad sostenible	Mantenimiento Y Rehabilitación
REHABILITACIÓN DE LOS ESTACIONAMIENTOS DE BORDE ZÁMBIZA Y CUSCUNGO	\$0,00	Por iniciar	Proceso de contratación	Obra		Estacionamientos	GTE	Quito con movilidad sostenible	Mejoramiento De Infraestructura De La Movilidad
REHABILITACIÓN DE ZONA COMERCIAL DE LA TERMINAL TERRESTRE QUITUMBE	\$0,00	Por iniciar	Proceso de contratación	Obra		Terminales	GTE	Quito con movilidad sostenible	Mejoramiento De Infraestructura De La Movilidad






DESCRIPCIÓN DE OBRAS PÚBLICAS	VALOR ADJUDICADO	ESTADO	TIPO DE GESTIÓN	CLASIFICACIÓN DE INTERVENCIÓN	NRO. DE INTERVENCIONES	TIPO DE INTERVENCIÓN	GERENCIA	PROGRAMA	PROYECTO
REHABILITACIÓN INTEGRAL A LA VUELTA DE MI ESCUELA - FASE 3 DE LA UEM SUCRE Y UEM LOMBEYDA	\$0,00	Por iniciar	Proceso de contratación	Obra		Otro	GOP	Quito con movilidad sostenible	Infraestructura Vial
REHABILITACIÓN VIAL CALLE S6C Y E12, BARRIO SAN ISIDRO DE PUENGASÍ	\$0,00	Por iniciar	Proceso de contratación	Obra		Rehab. vial	GOP	Quito con movilidad sostenible	Mantenimiento Y Rehabilitación
REHABILITACIÓN VIAL DE LA AV. QUITUMBE ÑAN DESDE LA AV. GUAYANAY ÑAN HASTA LA AV. S47D	\$0,00	Por iniciar	Proceso de contratación	Obra		Rehab. vial	GOP	Quito con movilidad sostenible	Mantenimiento Y Rehabilitación
REHABILITACIÓN VIAL DE LAS CALZADAS EXTERIORES DE LA AV. GALO PLAZA LASSO, TRAMO: INTERCAMBIADOR EL LABRADOR - INTERCAMBIADOR CARCELÉN	\$0,00	Por iniciar	Proceso de contratación	Obra		Rehab. vial	GOP	Quito con movilidad sostenible	Mantenimiento Y Rehabilitación
REHABILITACIÓN VIAL LA FLORESTA FASE 1	\$0,00	Por iniciar	Proceso de contratación	Obra		Rehab. vial	GOP	Quito con movilidad sostenible	Mantenimiento Y Rehabilitación
REHABILITACIÓN VIAL MAGDALENA FASE 1	\$0,00	Por iniciar	Proceso de contratación	Obra		Rehab. vial	GOP	Quito con movilidad sostenible	Mantenimiento Y Rehabilitación
REHABILITACIÓN VIAL PARROQUIA CALDERÓN: CALLE CARLOS MANTILLA	\$0,00	Por iniciar	Proceso de contratación	Obra		Rehab. vial	GOP	Quito con movilidad sostenible	Mantenimiento Y Rehabilitación
REHABILITACIÓN Y MANTENIMIENTO VIAL EN LOS SECTORES DE LAS ZONAS METRO DE LAS ESTACIONES: RECREO, MORÁN VALVERDE, CARDENAL DE LA TORRE, QUITUMBE Y ORQUÍDEAS	\$0,00	Por iniciar	Proceso de contratación	Obra		Rehab. vial	GOP	Quito con movilidad sostenible	Mantenimiento Y Rehabilitación
REHABILITACIÓN Y MANTENIMIENTO VIAL EN LOS SECTORES DE LAS ZONAS METRO IÑAQUITO, CAROLINA, EJIDO, ALAMEDA Y SAN FRANCISCO	\$0,00	Por iniciar	Proceso de contratación	Obra		Rehab. vial	GOP	Quito con movilidad sostenible	Mantenimiento Y Rehabilitación
SOLUCIÓN PEATONAL OBISPO DÍAZ DE LA MADRID	\$0,00	Por iniciar	Proceso de contratación	Obra		Solución peatonal	GOP	Quito con movilidad sostenible	Infraestructura Vial
TRABAJOS DE ESTABILIZACIÓN DE TALUD Y CONSTRUCCIÓN DE CUNETAS DE CORONACIÓN EN	\$0,00	Finalizado	Administración Directa	Obra		Muros - taludes	GOP	Quito con movilidad sostenible	Infraestructura Vial

DESCRIPCIÓN DE OBRAS PÚBLICAS	VALOR ADJUDICADO	ESTADO	TIPO DE GESTIÓN	CLASIFICACIÓN DE INTERVENCIÓN	NRO. DE INTERVENCIONES	TIPO DE INTERVENCIÓN	GERENCIA	PROGRAMA	PROYECTO
EL TALUD ADYACENTE A LA VÍA OSWALDO GUAYASAMÍN Y SIMÓN BOLÍVAR									
REHABILITACIÓN VIAL DE LA CALLE ELÍAS GODOY UBICADA EN LA PARROQUIA CALDERÓN, TRAMO 1: EIC - DE LOS FUNDADORES	\$0,00	Por iniciar	Administración Directa	Obra		Rehab. vial	GOP	Quito con movilidad sostenible	Mantenimiento y Rehabilitación Vial
REHABILITACIÓN DEL PARQUE CENTRAL DE CARCELÉN BEV	\$0,00	Por iniciar	Proceso de contratación	Obra		Parque	GAPEV	Quito espacio público y ciudadanías	Imagen Urbana
REMODELACIÓN Y MEJORAMIENTO DEL PARQUE CAUPICHO, BARRIO SAN BLAS, PARROQUIA TURUBAMBA	\$0,00	Por iniciar	Proceso de contratación	Obra		Parque	GAPEV	Quito espacio público y ciudadanías	Imagen Urbana
CONSTRUCCIÓN DE LA FASE 2 DEL PROYECTO DE REPOTENCIACIÓN INTEGRAL DEL PARQUE BICENTENARIO	\$0,00	Por iniciar	Proceso de contratación	Obra		Parque	GAPEV	Quito espacio público y ciudadanías	Imagen Urbana
CONSTRUCCIÓN DEL BULEVAR PROLONGACIÓN DE LA AV. AMAZONAS DEL PROYECTO DE REPOTENCIACIÓN INTEGRAL DEL PARQUE BICENTENARIO	\$0,00	Por iniciar	Proceso de contratación	Obra		Parque	GAPEV	Quito espacio público y ciudadanías	Imagen Urbana
CONSTRUCCIÓN Y REHABILITACIÓN INTEGRAL DE ZONAS DE ACCESIBILIDAD PEATONAL Y CIRCULACIÓN VEHICULAR EN TERMINALES TERRESTRES Y ESTACIONAMIENTOS	\$0,00	Suspendida/No ejecutada	Proceso de contratación	Obra		Parque	GTE	Mejoramiento y Mantenimiento de espacios públicos	Imagen Urbana
MANTENIMIENTO A LAS SUPERFICIES VERTICALES INTERIORES Y EXTERIORES DE LOS ESTACIONAMIENTOS DEL CENTRO HISTÓRICO	\$0,00	Por iniciar	Proceso de contratación	Mantenimiento		Estacionamientos	GTE	Quito con movilidad sostenible	Mejoramiento De Infraestructura De La Movilidad
OBRA CIVIL PARA LA IMPLEMENTACION DE NUEVOS ESTACIONAMIENTOS METROPOLITANOS	\$0,00	Suspendida/No ejecutada	Proceso de contratación	Obra		Parque	GTE	Quito con movilidad sostenible	Mejoramiento De Infraestructura De La Movilidad
REPOTENCIACIÓN DE LOS VIVEROS CAUPICHO Y CUNUNYACU	\$0,00	Por iniciar	Proceso de contratación	Obra		Otro	GAPEV	Quito espacio público y ciudadanías	Espacios verdes

Fuente: Matriz Obras 2023 2024 2025_EPMMOP



<p>Aprobado por:</p> <p>Mgs. Patricia Alexandra Muñoz Freire Gerente de Planificación</p>	 <p>Validar únicamente en FirmaEC. Firmado electrónicamente por: PATRICIA ALEXANDRA MUNOZ FREIRE</p>
<p>Revisado por:</p> <p>Msc. David Sebastian Argoti Vasquez Director de Planificación y seguimiento</p>	 <p>Validar únicamente en FirmaEC. Firmado electrónicamente por: DAVID SEBASTIAN ARGOTI VASQUEZ</p>
<p>Realizado por:</p> <p>Santiago Iván Gallardo Proaño Supervisor Ejecutor de Procesos</p>	 <p>Validar únicamente en FirmaEC. Firmado electrónicamente por: SANTIAGO IVAN GALLARDO PROANO</p>

Anexo 2 Detalle de logros importantes

En el informe de rendición de cuentas 2025 en el apartado 6.9 correspondiente a logros importantes, se mencionan que la empresa efectuó un total de 1.383 intervenciones, que han sido cuantificadas por sus unidades de medida, las mismas que se detallan de manera general a continuación:

Tabla 1 Intervenciones realizadas en 2025

Detalle	Cantidad
Espacios Públicos Rehabilitados	12
Puentes	50
Escalinatas	24
Obras Mediante Ferias Inclusivas Y Administración Directa	358
Mantenimiento De Equipamiento E Infraestructura En Parques	123
Intervenciones Efectuadas Para El Mantenimiento	216
Monumentos Y Esculturas	11
Intervenciones Con Reposición De Mobiliario Urbano	32
Espacios Públicos Con Mantenimiento Periódico	26
Espacios Públicos Con Iluminación Ornamental	256
Intercambiadores Con Iluminación Arquitectónica	5
Obras De Infraestructura Vial Finalizadas	32
Mantenimientos De Infraestructura Vial Finalizados	66
Soterramiento De Redes De Telecomunicación	7
Infraestructuras De Terminales Con Mantenimiento	8
Mantenimientos De Infraestructura Por Administración Directa	33
Intervenciones Por Contrato	22
Paradas De Buses Con Mantenimiento Correctivo	55
Intersecciones Semafóricas Centralizadas Implementadas	22
Intersecciones Semafóricas Nuevas	9
Trabajos de reconfiguración de aceras, rampas de accesibilidad y otras obras civiles y de soterramiento necesarias para automatización en estacionamientos	25
Total General	1392

Elaborado por: Dirección de planificación y seguimiento.

El detalle de los rubros cuantificados y de los que no fueron susceptibles de cuantificar se presentan de manera detallada en las tablas contenidas en este anexo, conforme se detallan a continuación:

1. "358 intervenciones, mediante ferias inclusivas 304 y administración directa 54:"

Tabla 2: Mantenimiento preventivo con Ferias Inclusivas

PERIODO	NRO. DE INTERVENCIONES FERIA INCLUSIVA	PARROQUIAS ATENDIDAS
1er Trimestre	77	1er Trimestre: Calderón, Carcelén, Checa, Chilligallo, Cochapamba, Comité del Pueblo, Concepción, Conocoto, Cotocollao, Cumbayá, El Condado, Guamaní, Iñaquito, Jipijapa, Kennedy, La Ecuatoriana, La Ferroviaria, Pomasqui, Ponceano, Puengasí, Quitumbe, Rumipamba, San Antonio, San Juan, Solanda, Tumbaco, Turubamba.

2do Trimestre	132	2do Trimestre: Alangasí, Belisario, Quevedo, Calderón, Carcelén, Centro Histórico, Chillogallo, Chimbacalle, Concepción, Conocoto, Cotocollao, Cumbayá, El Condado, El Quinche, Guayllabamba, Iñaquito, Itchimbía, Jipijapa, Kennedy, La Argelia, La Ecuatoriana, La Ferroviaria, La Libertad, La Magdalena, Pifo, Ponceano, Puengasí, Quitumbe, Rumipamba, San Bartolo, San Isidro del Inca, San Juan, Solanda, Tumbaco
3er Trimestre	82	3er trimestre: Alangasí, Calderón, Carcelén, Centro Histórico, Chilibulo, Chillogallo, Cochapamba, Concepción, Conocoto, Cumbayá, El Condado, Guayllabamba, Iñaquito, Itchimbía, Kennedy, La Argelia, La Libertad, La Magdalena, La Mena, Pomasqui, Ponceano, Puengasí, Quitumbe, Rumipamba, San Bartolo, San Isidro del Inca, San Juan, Solanda, Tumbaco, Turubamba
4to Trimestre	13	4to trimestre: Centro Histórico, Checa, Conocoto, Iñaquito, Nayón, Puengasí, Quitumbe, Tumbaco
Suman	304	

Fuente: Gerencia de Administración de Parques y Espacios Verdes, corte al 31 de diciembre de 2025

Tabla 3: Parques intervenidos con mantenimiento preventivo a través de administración directa

1ER TRIMESTRE	2DO TRIMESTRE	3ER TRIMESTRE	4TO TRIMESTRE
1. Parque Nueva Aurora	1. Parque Acosta Soberón 2	1. Parque Santo Tomás	1.Parque Las Cuadras
2. Parque Los Andes	2. Parque Algarrobos	2. Parque Calicanto	2.Parque
3. Parque Girón	3. Parque Azcúnaga 1	3. Parque San Gregorio	Metropolitano Norte
4. Parque Arturo Borja (las Orquídeas)	4. Parque Carcelén Industrial	4. Parque Clemente Ballén	Guanguiltagua
5.Parque Ugalde (El Recreo)	5. Parque Centinela de Calderón	5. Parque La Raya	3.Parque Cuscungo
6. Parque Japón	6. Parque Chaquiñán	6.Parque Cultural Turubamba	4.Parque ID: 4557
7. Parque La Florida	7. Parque Conchas Azules	7. Parque de Santa Rosa de la Argelia	5.Parque Obrero Independiente
8. Parque Gerardo Benítez	8. Parque Cumandá parque urbano	8. Parque La Luz	6.Parque San Juan de Conocoto
9. Parque Resiliencia	9. Parque Curiquingue	9. Parque Dammer	7.Parque Armenia 1
10. Parque Bellavista Alta	10. Parque Del Cabildo	10.Parque Villas Aurora	8.Parque Tanda
11. Parque San Antonio de Pichincha	11. Parque Del Tiempo	11.Parque Alexander Wandemberg	9.Parque La Salle
12. Parque Pusuquí	12. Parque El Arbolito	12. Parque Equinoccial	10.Parque 6 de Diciembre
13. Parque Jardines de la Pampa	13. Parque El Ejido	13. Parque Pomasqui	11.Parque Para La Vida
14.Parque Lineal Carapungo (de la Juventud)	14. Parque Italia	14. Parque Primavera 2	12.Parque Ecológico Checa
15. Parque San José de Monjas	15. Parque Itulcachi	15. Parque Chaquiñán	13.Parque Salomé Reyes Varea
16. Parque San Isidro de Puengasí UPC	16. Parque La Recoleta	16. Parque Pacarillacta	
17. Parque Para la Vida	17. Parque Lineal Machángara - La Raya	17. Parque Unión y Justicia	
18. Parque Ecológico Checa	18. Parque Mastodontes	18.Parque Lineal Machángara - Santa Ana	
19. Parque Salome Reyes Varea	19. Parque Minusválidos 1	19. Parque Granda Centeno	
20. Parque Primavera 2 UPC	20. Parque Morita II	20. Parque Inglés	
21. Parque El Palmar de Solanda (Rumiñahui)	21. Parque Pueblo Solo Pueblo 1	21.Parque Carcelén Bajo (Mastodontes)	
22.Parque el Carmen el Mayorista	22.Parque República de Nicaragua	22. Parque Itchimbía	
23.Parque Dratch - Zaldumbide	23.Parque Republica de México	23.Parque Metropolitano Armenia	
24.Parque Teresa de Cepeda	24.Parque Republica de Suecia	24. Parque Puertas del Valle	
25. Parque Jhon F. Kennedy	25.Parque Reservorio Cumbayá	25. Parque Baker II	
26. Parque Macovella	26. Parque San José de Cangagua	26. Parque Full Deporte	
27. Parque Catequilla	27. Parque San José de Morán	27.Parque De Las Diversidades	
28. Parque la Pampa 2	28.Parque Solidaridad Atacazo	28. Parque De la Mujer y el Niño	
29. Parque Puertas del Sol	29. Parque Zabala	29. Parque de los Profesores	
	30. Parque Zumárraga	30. Parque el Porvenir	

1ER TRIMESTRE	2DO TRIMESTRE	3ER TRIMESTRE	4TO TRIMESTRE
30. Parque Alma Lojana UPC			

Fuente: Gerencia de Administración de Parques y Espacios Verdes, corte al 31 de diciembre de 2025

2. "123 Mantenimiento de Equipamiento e Infraestructura en Parques"

Tabla 4: Mantenimiento de equipamiento e infraestructura en parques

PERIODO	NRO. DE INTERVENCIONES ADMINISTRACIÓN DIRECTA	PARROQUIAS ATENDIDAS
1er Trimestre	40	1er Trimestre: Calderón, Carcelén, Centro Histórico, Chimbacalle, Cochapamba, Concepción, Conocoto, Cumbayá, Iñaquito, Itchimbía, Kennedy, La Argelia, La Magdalena, Llano Chico, Mariscal Sucre, Nayón, Pomasqui, Ponceano, Puengasí, Quitumbe, Rumipamba, San Antonio, Solanda.
2do Trimestre	26	2do Trimestre: Alangasí, Belisario Quevedo, Calderón, Chilibulo, Chillogallo, Cochapamba, Conocoto, Cotocollao, Cumbayá, Guamaní, Iñaquito, Itchimbía, La Magdalena, Mariscal Sucre, Quitumbe, San Bartolo, San Juan, Solanda
3er Trimestre	31	3er trimestre: Alangasí, Belisario Quevedo, Calderón, Carcelén, Chillogallo, Chimbacalle, Guamaní, Iñaquito, Kennedy, La Argelia, La Ecuatoriana, La Ferroviaria, La Magdalena, La Mena, Mariscal Sucre, Puengasí, Quitumbe, Rumipamba, San Bartolo, San Juan, Solanda, Turubamba
4to Trimestre	26	4to trimestre: Calderón, Centro Histórico, Chimbacalle, Concepción, Conocoto, Cumbayá, Iñaquito, Itchimbía, Kennedy, La Ecuatoriana, La Ferroviaria, La Libertad, Mariscal Sucre, Ponceano, Puengasí, Quitumbe, Rumipamba, Solanda
Suman	123	

Fuente: Gerencia de Administración de Parques y Espacios Verdes, corte al 31 de diciembre de 2025

Tabla 5: Detalle de mantenimiento de equipamiento e infraestructura en parques

1ER TRIMESTRE	2DO TRIMESTRE	3ER TRIMESTRE	4TO TRIMESTRE
1. Parque el Porvenir 2. Parque Santa Ana-El Cabildo 3. Plaza Solanda 4. Parque Inglés 5. Parque Calderón 6. Puente de Gualo 7. Parque la Isla Obrero Independiente 8. Av. Isaac Albéniz 9. Parque Central de Carcelén 10. Parque República de Suecia 11. Parque Lucha de los Pobres 12. Parque Equinoccial 13. Parque Sideral 14. Av. Amazonas (Av. Amazonas y Gral. Veintimilla) 15. Parque Carcelén Bajo 16. Bodegas Cumbayá 17. Parque Nayón 18. Parque Ponceano Bajo 19. Parque Central la Armenia 20. Av. Amazonas	1. Puente peatonal el Florón 2. Parque Carapungo 3. Parque Italia 4. Triángulo del Calzado 5. Parque Cochapamba 6. Parque Legarda 7. Parque Mirador La Independencia 8. Parque El Calzado 9. Parque Solanda 10. Parque sector Los Libertadores 11. Parque Guápulo 12. Plaza gubernamental Quitumbe 13. Redondel de la Villaflora 14. Ruta Viva 15. Parque de los Enamorados 16. Plaza Benito Juárez 17. Mariana de Jesús 18. Parque Lineal Machángara La Raya 19. Parque 6 de Junio 20. Parque Padre Carollo 21. Parque Alangasí 22. Plaza Foch 23. Parque sector Quitumbe 24. Parque Nueva Aurora 25. San Antonio de La Libertad	1. Parque el Pedregal 2. Parterre La Floresta 3. Parterre la Villaflora 4. Parque Primicias de la Cultura de Quito 5. Plaza República de Argentina 6. Parque Ciudadela el Ejército 2da etapa 7. Terminal de transferencia Guamaní 8. Parque Belisario Quevedo 9. Pileta Miraflores 10. Parque Ejército Nacional 1ra etapa 11. Parque Osejo Los Pinos 12. Parque Caupicho 13. Parque Metropolitano de Calderón 14. Parque Pobre Diablo 15. Parque Pacarillacta 16. Parque El Tingo 17. Parque Patrimonio Familia 18. Parque San Bartolo Bajo 19. Parque Lineal Machángara	1. Av. Amazonas y Jorge Washington 2. Parque La Mujer 3. Parque Comité pro mejoras 19 de Marzo 4. Parque John F. Kennedy 5. Parque San Pedro Claver 6. Parterre La Colón 7. Parque Andalucía 8. Parque Lineal Carapungo 9. Parterre Calderón 10. Parque Las Orquídeas 11. Parque Real Alto 12. Parque El Sena 13. Parque Martha Bucaram 14. Parque Solanda 15. Parque Los 2 Puentes 16. Parque Las Mallas 17. Parque Ponceano Alto 18. Parque La Armenia 19. Chiriyacu

1ER TRIMESTRE	2DO TRIMESTRE	3ER TRIMESTRE	4TO TRIMESTRE
21. Parque el Ejido 22. Parque la Alameda 23. Parque el Heraldo 24. Parque la Carolina 25. Parque Itchimbia 26. Parque Bicentenario 27. La Marín Central 28. El Panecillo 29. Av. Amazonas (Av. Amazonas y Colón) 30. Parque Chaquiñán 31. Parque metropolitano Equinoccial 32. Av. Velasco Ibarra 33. Parque Pueblo Blanco 34. Parque Turubamba 35. Parque Tacuri 36. Plaza de los Presidentes 37. Parque San Pedro del Valle 38. Redondel de Guajaló 39. Intercambiador de Carapungo 40. Av. Amazonas y Jerónimo Carrión	26. Parque La Primavera 2	20. Parque Central de Carcelén Bev 21. Plaza Haití 22. Puente peatonal La Floresta 23. Parque ex Combatiente del 41 24. Parque México 25. Parque Las Diversidades 26. Parque Julio Matovelle 27. Parterre Las Acacias 28. Parque San José de Guamaní 29. Parque Vista Hermosa 30. Parque Los Tubos 31. Parque San Vicente	20. Instalación escultura "Siniestro de Tránsito" 21. Talleres GAPEV 22. Parque Itchimbia 23. Parque Cuscungo 24. Parque Las Cuadras 25. Matriz EPMMOP 26. Bellavista del Sur

Fuente: Gerencia de Administración de Parques y Espacios Verdes, corte al 31 de diciembre de 2025

3. "216 intervenciones efectuadas para el mantenimiento de Piletas:"

Tabla 6: Detalle de piletas con mantenimiento

1ER TRIMESTRE	2DO TRIMESTRE	3ER TRIMESTRE	4TO TRIMESTRE
1. Rodrigo de Chávez	1. Rodrigo de Chávez	1. Rodrigo de Chávez	1. Rodrigo de Chávez
2. Parque Inglés	2. Parque Inglés	2. Parque Inglés	2. Parque Inglés
3. Amazonas y Veintimilla	3. Amazonas y Veintimilla	3. Amazonas y Veintimilla	3. Amazonas y Veintimilla
4. Plaza Artigas	4. Plaza Artigas	4. Plaza Artigas	4. Plaza Artigas
5. Kennedy	5. Kennedy	5. Mariana de Jesús	5. Mariana de Jesús
6. Mariana de Jesús	6. Mariana de Jesús	6. Jefferson Pérez	6. Jefferson Pérez
7. Jefferson Pérez	7. Jefferson Pérez	7. Atahualpa	7. Atahualpa
8. Atahualpa	8. Atahualpa	8. Italia Corros	8. Italia Corros
9. Italia Corros	9. Italia Corros	9. El Floral	9. El Floral
10. El Floral	10. El Floral	10. Riñón	10. Riñón
11. Riñón	11. Riñón	11. Guajaló	11. Guajaló
12. Guajaló	12. Guajaló	12. Ahorcado	12. Ahorcado
13. Ahorcado	13. Ahorcado	13. Floresta	13. Floresta
14. Floresta	14. Floresta	14. Pobre Diablo	14. Pobre Diablo
15. Pobre diablo	15. Pobre diablo	15. Italia Centro	15. Italia Centro
16. Italia Centro	16. Italia Centro	16. Villaflora	16. Villaflora
17. Mayorista	17. Mayorista	17. Cóndor	17. Cóndor
18. Villaflora	18. Villaflora	18. Arbolito	18. Arbolito
19. Cóndor	19. Cóndor	19. Naciones Unidas	19. Naciones Unidas
20. Arbolito	20. Arbolito	20. Suecia	20. Suecia
21. Naciones Unidas	21. Naciones Unidas	21. Vicentina	21. Vicentina
22. Pobre Diablo	22. Pobre Diablo	22. Haití	22. Haití
23. Vicentina	23. Vicentina	23. Insidia	23. Insidia
24. Haití	24. Haití	24. Los Tubos	24. Los Tubos
25. Insidia	25. Insidia	25. Circasiana	25. Circasiana
26. Los Tubos	26. Los Tubos	26. Plaza Grande	26. Plaza Grande

1ER TRIMESTRE	2DO TRIMESTRE	3ER TRIMESTRE	4TO TRIMESTRE
27. Circasiana 28. Plaza Grande 29. Benito Juárez 30. Cumandá 31. Niño jardinero 32. El Mirador 33. Niñas Danzantes 34. Santo Tomás- el Manantial 35. Bienvenida 36. La Palma 37. Ala de Mariposa 38. Victoria 39. Clemente Ballén 40. Quinde 41. Cascada 42. Panamá 43. Borja Yerovi 44. Redonda 45. Mayorista 46. Isla 47. Bulevar Amazonas Chorros 48. Bulevar Amazonas Túnel 49.El Cóndor (laguna de la Carolina) 50. Bulevar la Quebrada 51. Factory 52. Pueblo Solo Pueblo 53. Villas Aurora 54. Memorial 55. Isla Tortuga 56. Bulevar Av. Shyris Parque La Carolina	27. Circasiana 28. Plaza Grande 29. Benito Juárez 30. Cumandá 31. Niño jardinero 32. El Mirador 33. Niñas Danzantes 34. Santo Tomás- el Manantial 35. Bienvenida 36. La Palma 37. Ala de Mariposa 38. Victoria 39. Clemente Ballén 40. Quinde 41. Cascada 42. Panamá 43. Borja Yerovi 44. Redonda 45. Mayorista 46. Isla 47.Bulevar Amazonas Chorros 48. Bulevar Amazonas Túnel 49.El Cóndor (laguna de la Carolina) 50. Bulevar la Quebrada 51. Factory 52. Pueblo Solo Pueblo 53. Villas Aurora 54. Memorial 55. Isla Tortuga 56. Bulevar Av. Shyris Parque La Carolina	27. Benito Juárez 28. Cumandá 29. Niño Jardinero 30. El Mirador 31. Niñas Danzantes 32.Santo Tomás- el Manantial 33. Bienvenida 34. Ala de Mariposa 35. Victoria 36. Clemente Ballén 37. Quinde 38. Cascada 39. Panamá 40. Borja Yerovi 41. Redonda 42. Isla 43.Bulevar Amazonas Chorros 44.Bulevar Amazonas Túnel 45.El Cóndor (laguna de la Carolina) 46. Bulevar la Quebrada 47. Factory 48. Pueblo Solo Pueblo 49. Villas Aurora 50. Memorial 51. Isla Tortuga 52.Bulevar Av. Shyris Parque La Carolina	23. Insidia 24. Los Tubos 25. Circasiana 26. Plaza Grande 27. Benito Juárez 28. Cumandá 29. Niño Jardinero 30. El Mirador 31. Niñas Danzantes 32.Santo Tomás- el Manantial 33. Bienvenida 34. Ala de Mariposa 35. Victoria 36. Clemente Ballén 37. Quinde 38. Cascada 39. Panamá 40. Borja Yerovi 41. Redonda 42. Isla 43.Bulevar Amazonas Chorros 44.Bulevar Amazonas Túnel 45. El Cóndor (laguna de la Carolina) 46. Bulevar la Quebrada 47. Factory 48. Pueblo Solo Pueblo 49. Villas Aurora 50. Memorial 51. Isla Tortuga 52.Bulevar Av. Shyris Parque La Carolina

Fuente: Gerencia de Administración de Parques y Espacios Verdes, corte al 31 de diciembre de 2025

4. “26 Espacios Públicos con mantenimiento periódico finalizado, a continuación, los más importantes”

Tabla 7: Detalle de espacios públicos intervenidos con mantenimiento periódico

No.	INTERVENCIÓN	DIRECCIÓN	ADMINISTRACIÓN ZONAL	ESTADO	ESTADO	ESTADO	ESTADO
				1er TRIMESTRE	2do TRIMESTRE	3er TRIMESTRE	4to TRIMESTRE
1	CIMENTACIÓN E INSTALACIÓN ESCUDO ILUMINADO PARQUE EJIDO	10 DE AGOSTO Y TARQUI	MANUELA SAENZ	FINALIZADO			



No.	INTERVENCIÓN	DIRECCIÓN	ADMINISTRACIÓN ZONAL	ESTADO	ESTADO	ESTADO	ESTADO
				1er TRIMESTRE	2do TRIMESTRE	3er TRIMESTRE	4to TRIMESTRE
2	EL TREBOL	AV. PICHINCHA Y AV. PEDRO VICENTE MALDONADO	MANUELA SAENZ	FINALIZADO			
3	ESCUDO PARQUE EL EJIDO	10 DE AGOSTO Y TARQUI	MANUELA SAENZ	FINALIZADO			
4	PARQUE EL PORVENIR			FINALIZADO			
5	PARQUE LUCHA DE LOS POBRES BAJA	CALLE S27 21 DE AGOSTO Y CALLE S27A	ELOY ALFARO	FINALIZADO			
6	PARQUE MORITA 2	AV. CONDORÑAN	TUMBACO	FINALIZADO			
7	PARQUE SANTA ANA	PEDRO DE ALFARO Y JAIME DEL CASTILLO	ELOY ALFARO	FINALIZADO			
8	SENDERO SEGURO AMAZONAS PLAZA DE LOS PRESIDENTES	AV. AMAZONAS TRAMO AV. PATRIA HADTA AV. COLÓN	EUGENIO ESPEJO	FINALIZADO			
9	PARQUE HERALDO	Av. 6 DE DICIEMBRE Y HUGO MONCAYO	EUGENIO ESPEJO	EN EJECUCIÓN	FINALIZADO		
10	PARQUE PONCEANO BAJO (PARQUE ALEXANDER WANDEMBERG)	CAMILO GUACHAMIN FARINANGO Y LA ESPERANZA	LA DELICIA	EN EJECUCIÓN	FINALIZADO		
11	PARQUE VELASCO IBARRA	AV. VELASCO IBARRA	AREA PROTEGIDA	EN EJECUCIÓN	FINALIZADO		
12	TERMINAL MICROREGIONAL LA MARÍN PLAZAS INTERNAS Y EXTERNAS FASE 1	AV. PICHINCHA	MANUELA SAENZ	EN EJECUCIÓN	FINALIZADO		
13	PLAZA EL FLORÓN	AV. ATAHUALPA	EUGENIO ESPEJO	EJECUCIÓN	FINALIZADO		
14	ESCALINATA Y PLAZA SODIRO	DESDE IQUIQUE HASTA ITCHIMBIA	ITCHIMBÍA		FINALIZADO		
15	PARQUE HOSPILATARIA	AUTOPISTA GENERAL RUMIÑAHUI	LOS CHILLOS		FINALIZADO		

No.	INTERVENCIÓN	DIRECCIÓN	ADMINISTRACIÓN ZONAL	ESTADO	ESTADO	ESTADO	ESTADO
				1er TRIMESTRE	2do TRIMESTRE	3er TRIMESTRE	4to TRIMESTRE
16	MURO PARQUE LAS CUADRAS	AV. QUITUMBE ÑAN	QUITUMBE		EN EJECUCIÓN	EN EJECUCIÓN	FINALIZADO
17	PARQUE JHON F. KENNEDY	AV. GALO PLAZA LASSO	EUGENIO ESPEJO		EN EJECUCIÓN	EN EJECUCIÓN	FINALIZADO
18	RODRIGO DE CHÁVEZ PLAZAS Y PARTERRE	RODRIGO DE CHÁVEZ ENTRE MALDONADO Y 5 DE JUNIO	ELOY ALFARO		EN EJECUCIÓN	FINALIZADO	FINALIZADO
19	PARQUE LOS TUBOS OBRAS COMPLEMENTARIAS	AV. CARDENAL DE LA TORRE	ELOY ALFARO				FINALIZADO
20	OFICINAS PARQUE DE LA MUJER	AV. MARIANA DE JESÚS Y NUÑO DE VALDERRAMA	EUGENIO ESPEJO				FINALIZADO
21	PARQUE SANTA ANA	AV. RODRIGO DE CHÁVEZ	ELOY ALFARO				FINALIZADO
22	PARQUE ARGELIA BAJA	PUEBLO VIEJO Y CALLE S20 TAMBILLO	ELOY ALFARO				FINALIZADO
23	PARQUE JEFERSON PEREZ	JAIME DEL CASTILLO	MANUELA SÁENZ				FINALIZADO
24	PARQUE EL TINGO ÁREA PATIO DE COMIDAS	AV. ILALÓ Y LOS OLIVOS	LOS CHILLOS				FINALIZADO
25	PARQUE SAN GREGORIO	JUAN DE VELASCO Y FRANCISCO HUERTA	LA DELICIA				FINALIZADO
26	PARTERRE MARIANA DE JESÚS	AV. MARIANA DE JESÚS	EUGENIO ESPEJO				FINALIZADO

Fuente: Gerencia de Administración de Parques y Espacios Verdes, corte al 31 de diciembre de 2025

5. "3.205 árboles plantados en las siguientes parroquias:"

Tabla 8: Arborización

PERIODO	NRO. ÁRBOLES PLANTADOS	PARROQUIAS ATENDIDAS
1er Trimestre	1.667	1er Trimestre: Calderón, Guamaní, Iñaquito, Itchimbía, Kennedy, La Magdalena, Mariscal Sucre, Pomasqui, Ponceano, Puengasí, Quitumbe, San Bartolo, Solanda, Tumbaco, Turubamba.
2do Trimestre	260	2do Trimestre: Centro Histórico, Conocoto, Itchimbía, La Magdalena, Mariscal Sucre

3er Trimestre	0	3er Trimestre: Se ha trabajado en la preparación de arbolado para trasplante y ser sembrados en los próximos meses.
4to Trimestre	1.278	4to Trimestre: Alangasí, Belisario Quevedo, Concepción, Cotocollao, Iñaquito, Kennedy, La Concepción, La Magdalena, Quitumbe, Solanda, Tumbaco
TOTAL	3.205	

Fuente: Gerencia de Administración de Parques y Espacios Verdes, corte al 31 de diciembre de 2025

Entre las zonas atendidas con plantación de árboles se encuentran:

Tabla 9:Detalle de intervenciones con plantaciones de arbolado

1ER TRIMESTRE	2DO TRIMESTRE	4TO TRIMESTRE
1. Av. 10 de Agosto y Atahualpa	1. Parque Velasco Ibarra: Calle Velasco Ibarra y n4	1. Blasco Núñez de vela y Corea
2. Av. 10 de Agosto y Gran Colombia	2. Parque el Dean: calle Pastaza y Manuel Cordova Galarza	2. Av. 6 de Diciembre y María Angélica Carillo
3. Av. 6 de Diciembre y Hugo Moncayo	3. Av. Pichincha y Vicente Rocafuerte	3. Río. Pisco y Río. Causmal
4. Av. De los Shyris y Av. Naciones Unidas	4. Calle Yaguachi entre José Barba y Solano	4. Av. Rumichaca Ñan y Amaru Ñan
5. Av. Equinoccial y Córdova Galarza	5. Calle Iquique y Luis Sodiro	5. Av. 2 de Agosto y s9c
6. Av. Federico González Suárez y Manuel Barreto	6. Calle García Moreno y Sucre	6. Japón y Vicente cárdenas
7. Calle Ambuquí y Alfredo Escudero	7. Plaza Magdalena calle Cañaris y Quisquis	7. Av. Matilde Álvarez y Mariscal Sucre
8. Calle Juan Bautista y De Los Guabos	8. Av. Amazonas, Av. Patria y calle Jorge Washington	8. Av. Río Amazonas y de la Prensa
9. Calle oe13 y n4l		9. Av. De los Andes y Eugenio Espejo
10. Calle oe5x y El Canelo		10. Elvira Campi de Yoder y de los Pinos
11. Calle Pedro de Alfaro y Jaime del Castillo		11. Av. José Fernández Salvador y Hernán Cortez
12. Calle Rodrigo de Chávez y Pedro de Alfaro		12. José Rafael Bustamante y Gonzalo Zaldumbide
13. Calle S12 y Quevedo		13. Mariscal Antonio José de Sucre y Matilde Álvarez
14. Calle Rembrandt y Vincent Van Gogh		14. Cañaris y Quisquis
15. Calle Tomás Guerra y Nicolás de la Peña		15. Laterales Ruta Viva
		16. Av. Cardenal Carlos María de la Torre y Pilaló
		17. Av. Rumichaca Ñan y Av. Condor Ñan
		18. Av. Ilaló
		19. Av. Mariana de Jesús

Fuente: Gerencia de Administración de Parques y Espacios Verdes, corte al 31 de diciembre de 2025

6. "19.896 árboles podados en las siguientes parroquias:"

La tabla a continuación muestra los resultados alcanzados por periodo de gestión:

Tabla 10:Poda de Arbolado Urbano

PERIODO	NRO. ARBOLES CON PODA	PARROQUIAS ATENDIDAS
1er Trimestre	4.709	1er Trimestre Amaguaña, Belisario Quevedo, Calacalí, Calderón, Carcelén, Centro Histórico, Chilibulo, Chillogallo, Chimbacalle, Cochapamba, Comité del Pueblo, Concepción, Conocoto, Cotocollao, Cumbayá, El Condado, Gualea, Guamaní, Iñaquito, Itchimbia, Jipijapa, Kennedy, La Argelia, La Ecuatoriana, La Ferroviaria, La Magdalena, La Mena, Llano Chico, Mariscal Sucre, Nayón, Nono, Ponceano, Puengasí,

PERIODO	NRO. ARBOLES CON PODA	PARROQUIAS ATENDIDAS
		Quitumbe, Rumipamba, San Bartolo, San Juan, Solanda, Tumbaco, Turubamba.
2do Trimestre	3.849	2do Trimestre Alangasí, Amaguaña, Belisario Quevedo, Calderón, Carapungo, Carcelén, Centro Histórico, Chilibulo, Chimbacalle, Cochapamba, Comité del Pueblo, Concepción, Conocoto, Cotocollao, Cumbayá, El Condado, Guamaní, Iñaquito, Itchimbía, Jipijapa, Kennedy, La Ecuatoriana, La Ferroviaria, La Libertad, La Magdalena, Nono, Ponceano, Puengasí, Quitumbe, Rumipamba, San Bartolo, San Juan, Solanda, Tumbaco, Turubamba
3er Trimestre	6.717	3er Trimestre: Alangasí, Belisario Quevedo, Calderón, Carapungo, Carcelén, Centro Histórico, Chillogallo, Chimbacalle, Cochapamba, Comité del Pueblo, Concepción, Conocoto, Cotocollao, El Condado, Guamaní, Iñaquito, Itchimbía, Jipijapa, Kennedy, La Argelia, La Ferroviaria, La Ecuatoriana, La Libertad, La Magdalena, La Mena, Mariscal Sucre, Nayón, Pomasquí, onceano, Puengasí, Quitumbe, Rumipamba, San Bartolo, San Isidro del Inca, San Juan, Solanda, Tumbaco, Turubamba, Zábiza
4to Trimestre	4.621	4to Trimestre: Amaguaña, Belisario Quevedo, Calacalí, Calderón, Carapungo, Carcelén, Centro Histórico, Chilibulo, Chillogallo, Chimbacalle, Cochapamba, Comité del Pueblo, Concepción, Conocoto, Cotocollao, Cumbayá, El Condado, La Ferroviaria, Iñaquito, Itchimbía, Jipijapa, Kennedy, La Argelia, La Ecuatoriana, La Libertad, La Magdalena, La Mena, Mariscal Sucre, Nanegal, Nayón, Pomasquí, Ponceano, Puembo, Puengasí, Quitumbe, Rumipamba, San Bartolo, San isidro del Inca, San Juan, Solanda, Tumbaco, Turubamba
TOTAL	19.896	

Fuente: Gerencia de Administración de Parques y Espacios Verdes, corte al 31 de diciembre de 2025

Entre las zonas atendidas con poda de árboles se encuentran:

Tabla 11: Detalle de intervenciones con poda ejecutada de arbolado urbano

1ER TRIMESTRE	2DO TRIMESTRE	3ER TRIMESTRE	4TO TRIMESTRE
1. Av. 10 de Agosto y Atahualpa	1. Amagasí del Inca y calle e15	1. Av. 12 de Octubre y Plaza Artigas	1. Alejandro Cevallos y Pedro Aulestia
2. Av. 10 de Agosto y Gran Colombia	2. Av. 10 de Agosto y Mañosca	2. Av. Ajavi y Baltazar	2. Calle Río de Janeiro y Bogotá
3. Av. 6 de Diciembre y Hugo Moncayo	3. Av. Abdón Calderón y Simón Bolívar	3. Av. Amazonas entre Inca y Río Coca	3. Av. El calvario
4. Av. De los Shyris y Av. Naciones Unidas	4. Av. Colón y Diego de Almagro	4. Av. América y Asunción	4. Calle José Tamayo y Ramón Roca
5. Av. Equinoccial y Córdova Galarza	5. Av. Coruña y Alberto Mena	5. Av. Cardenal de la Torre y Benedicto Rincón	5. Parque Julio Andrade Marín
6. Av. Federico González Suárez y Manuel Barreto	6. Av. De los Conquistadores	6. Av. Carlos Quinto entre Machala y la Prensa	6. Sucre y Atahualpa
7. Calle Ambuquí y Alfredo Escudero	7. Av. De los Liberadores	7. Av. Diego de Vásquez y Jaime Roldós Aguilera	7. Calle Oriente y Ascázubi
8. Calle Juan Bautista y De Los Guabos	8. Av. Diego Montenegro y calle José Arellano	8. Av. Eloy Alfaro entre los Mortiños y De Los Perales	8. Calle Juan Bautista Aguirre y Saquisilí
9. Calle oe13 y n4l	9. Av. Gaspar de Villarroel e Isla Isabela	9. Av. Galo Plaza Lasso y Av. Del Maestro	9. Av. 2 de agosto y calle Belén
10. Calle oe5x y El Canelo	10. Av. Gonzalo Guayasamín y calle Francisco de Orellana	10. Av. Gaspar de Villarroel	10. Parque la Carolina
11. Calle Pedro de Alfaro y Jaime del Castillo	11. Av. La Gasca y Romualdo Navarro	11. Av. Ilaló	11. Calle Agustín Segarra y Pedro Cornelio
12. Calle Rodrigo de Chávez y Pedro de Alfaro	12. Av. La Prensa desde la Amazonas hasta la calle Pulida	12. Av. Jaime Roldós Aguilera	12. Calle Marco Aguirre y Brasil
13. Calle S12 y Quevedo	13. Av. Mariana de Jesús y Amazonas	13. Av. La Prensa y Sabanilla	13. Parque Carolo
14. Calle Rembrandt y Vincent Van Gogh		14. Av. Luis Vaccari	14. Jiménez de Quezada y Ángel Ludeña
15. Calle Tomás Guerra y Nicolás de la Peña			



1ER TRIMESTRE	2DO TRIMESTRE	3ER TRIMESTRE	4TO TRIMESTRE
	14. Av. Nela Martínez y acceso Ponce Enríquez 15. Av. Orellana y Juan Leon Mera 16. Av. Pedro Vicente Maldonado y calle la Cocha 17. Av. Shyris y Rumipamba 18. Av. Simón Bolívar 19. Av. Teniente Hugo Ortiz y Ajaví 20. Av. Universitaria y calle el Oro	15. Av. Mariscal Sucre y Ajaví 16. Av. Pedro Vicente Maldonado y Línea Férrea 17. Av. Teniente Hugo Ortiz 18. Av. Velasco Ibarra 19. Av. Lira Ñan y Cóndor Ñan 20. Escalinata José Ríofrío entre Canadá y Panamá 21. Granados y Av. 6 de Diciembre 22. Parque Central de Cumbayá 23. Parque Central de Pomasqui 24. Parque Central de Zámiza 25. Plaza Grande	15. Calle Humbolt y San Ignacio 16. La Isla y Cuba 17. Av. Grialdo Miño y Av. San Pedro de Taboada 18. Calle los Pinos y Manuel Cabeza de Vaca 19. Parque el Ejido 20. Parque de la Mujer 21. Sangay y Alpahuasi 22. Av. Abdón Calderón 23. Letamendi y Cayetano 24. José Arellano Portilla 25. Parque Antonio Navarro

Fuente: Gerencia de Administración de Parques y Espacios Verdes, corte al 31 de diciembre de 2025

Se ejecutaron labores de poda de arbolado mediante la contratación de servicios especializados, logrando podar durante este año 11.067 ejemplares. Esta estrategia permitió intervenir de manera oportuna en situaciones que representaban un riesgo para la seguridad en el espacio público.

7. “4.386 árboles talados (Tala de Arbolado en Riesgo) en las siguientes parroquias”

Tabla 12:Tala de Arbolado en Riesgo

PERIODO	NRO. ÁRBOLES CON TALA Y RETIRO POR RIESGO	PARROQUIAS ATENDIDAS
1er Trimestre	1.486	1er Trimestre Alangasí, Amaguaña, Belisario Quevedo, Calderón, Carcelén, Centro Histórico, Chilibulo, Chillogallo, Chimbacalle, Cochapamba, Comité del Pueblo, Concepción, Conocoto, Cotocollao, Cumbayá, El Condado, Guamaní, Iñaquito, Itchimbía, Jipijapa, Kennedy, La Argelia, La Ecuatoriana, La Ferroviaria, La Libertad, La Magdalena, La Mena, Llano Chico, Mariscal Sucre, Nayón, Pomasquí, Ponceano, Puembo, Puengasí, Quitumbe, Rumipamba, San Antonio, San Bartolo, San Isidro del Inca, San Juan, Solanda, Tumbaco, Turubamba.
2do Trimestre	1.249	2do Trimestre Amaguaña, Belisario Quevedo, Calderón, Carcelén, Centro Histórico, Carcelén, Chilibulo, Chillogallo, Chimbacalle, Cochapamba, Comité del Pueblo, Concepción, Conocoto, Cotocollao, Cumbayá, El Condado, Guamaní, Iñaquito, Itchimbía, Jipijapa, Kennedy, La Mena, La Argelia, La Ecuatoriana, La Ferroviaria, La Libertad, La Magdalena, La Mena, Mariscal Sucre, Pomasquí, Ponceano, Puembo, Puengasí, Quitumbe, Rumipamba, San Antonio, San Bartolo, San Isidro del Inca, San Juan, Solanda, Tababela, Tumbaco, Turubamba, Zábiza
3er Trimestre	847	3er Trimestre: Alangasí, Amaguaña, Belisario Quevedo, Calderón, Carcelén, Centro Histórico, Chilibulo, Chillogallo, Chimbacalle, Cochapamba, Comité del Pueblo, Concepción, Conocoto, Cotocollao, Cumbayá, El Condado, Guamaní, Iñaquito, Itchimbía, Jipijapa, Kennedy, La Argelia, La Ecuatoriana, La Ferroviaria, La Libertad, La Magdalena, La Mena, La Merced, Mariscal Sucre, Nayón, Pomasquí, Ponceano, Puengasí, Quitumbe, Rumipamba, San Bartolo, San Isidro del Inca, San Juan, Solanda, Tumbaco, Yaruquí
4to Trimestre	804	4to Trimestre: Alangasí, Amaguaña, Belisario Quevedo, Calderón, Carapungo, Carcelén, Centro Histórico, Chilibulo, Chillogallo, Chimbacalle, Cochapamba, Comité del Pueblo, Concepción, Conocoto, Cotocollao, Cumbayá, El Condado, Guamaní, Guangopolo, Iñaquito, Itchimbía, Jipijapa, Kennedy, La Magdalena, La Argelia, La Ecuatoriana, La Ferroviaria, La Libertad, La Mena, Llano Chico, Mariscal Sucre, Nayón, Pifo, Pomasquí, Ponceano, Puembo, Puengasí, Quitumbe, Rumipamba, San Bartolo, San Isidro del Inca, San Juan, Solanda, Tumbaco, Turubamba, Zábiza
TOTAL	4.386	

Fuente: Gerencia de Administración de Parques y Espacios Verdes, corte al 31 de diciembre de 2025

Entre las zonas atendidas con tala y retiro de árboles por riesgo se encuentran:

Tabla 13:Detalle de intervenciones con tala de arbolado en riesgo

1ER TRIMESTRE	2DO TRIMESTRE	3ER TRIMESTRE	4TO TRIMESTRE
1. Autopista General Rumiñahui	1. Amaru Ñan	1. Av. Oswaldo Guayasamín y la Cerámica	1. Calle General Melchor de Aymerich
2. Manuel Lizarzaburo y N11b	2. Autopista General Rumiñahui y Av. Velasco Ibarra	2. Av. Galo Plaza Lasso y 6 de Diciembre	2. Av. Blasco Núñez de Vela e Ignacio San María
3. Av. Velasco Ibarra	3. Autopista General Rumiñahui y pichincha	3. Av. 10 de Agosto y Patria	3. Calle Juan Aguilar y de los Higos
4. Ruta Viva y Av. Libertad Simón Bolívar	4. Av. 10 de Agosto y av. Gran Colombia	4. Av. Shyris y Av. Eloy Alfaro	4. Calle Luis Vaccari y Cayapas
5. Av. Antonio José de Sucre y Mariana de Jesús	5. Av. 10 de Agosto y Tarquí	5. Av. Mariscal Sucre y Ángel Ludeña	5. Av. Jacinto Collahuazo y calle Gatazo
6. Morán Valverde y Teniente Hugo Ortiz	6. Av. 6 de Diciembre y Manuela María Sánchez	6. Av. Ruta Viva y Alfonso Lámiña	6. Av. Portugal y Luxemburgo
7. Av. Patria y Amazonas	7. Av. Amazonas y Vicente Ramón Roca	7. Av. Mariana de Jesús y Nuño de Valderrama	7. Av. Ladrón de Guevara y Av. De los Conquistadores
8. Av. Teresa de Cepeda y República.	8. Av. América y Av. Mariana de Jesús		

1ER TRIMESTRE	2DO TRIMESTRE	3ER TRIMESTRE	4TO TRIMESTRE
9. Av. 10 de Agosto y Av. Gran Colombia	9. Av. Carlos María de la Torre	8. Av. Jaime Roldós Aguilera y Francisco Velásquez	8. Av. Pinllopatay y Antonio Rodríguez
10. Av. 12 de Octubre y Francisco Salazar	10. Av. Condor Ñan y oe3c	9. Av. 12 de Octubre y Madrid	9. Av. Panamericana Norte
11. Av. 24 de Mayo y Manuel de Santa Cruz y Espejo	11. Av. De la Prensa y Gualaquiza	10. Av. 6 de Diciembre y Checoslovaquia	10. Calle Nicanor Arellano y Joaquín Ruales
12. Av. 6 de Diciembre y de los Granados	12. Av. De la República y Av. Eloy Alfaro	11. Av. Alonso de Angulo y Av. Mariscal Sucre	11. Av. Bartolomé Alves y Miguel Clemente Cárdenas
13. Av. Ajaví y Cardenal de la Torre	13. Av. De los Granados y Queri.	12. Av. Amazonas y Av. Francisco de Orellana	12. Av. Diego Vázquez de Cepeda y Tomasa Mideros
14. Av. Alexander Von Humboldt	14. Av. De los Shyris e Isla Floreana	13. Av. América y Cristóbal de Acuña	13. Calle Lizardo García y Av. 12 de Octubre
15. Av. Amazonas y Av. De la Prensa	15. Av. Diego Vázquez de Cepeda y n77b.	14. Av. De la Prensa y Pedro de Valverde	14. Vía a Pintag
16. Av. Amazonas y Japón	16. Av. Edmundo Carvajal y Av. Mariscal Antonio José de Sucre.	15. Av. De las Palmeras	15. Calle Guachapala
17. Av. América y Rumipamba	17. Av. Eloy Alfaro desde la Av. Río Coca hasta Panamericana	16. Av. De los Granados y de los Colimes	16. Calle El Tránsito
18. Av. Bernardo de Legarda y Huachi	18. Av. Galo Plaza Lasso desde la Av. Diego Vázquez de Cepeda hacia la Av. Issac Albéniz.	17. Av. Del Inca y Av. 10 de Agosto	17. Calle Cristóbal Troya y Carlos Polit
19. Av. Brasil	19. Av. Gonzalo Pérez Bustamante	18. Av. Edmundo Carvajal y Ramiro Barba	18. Calle Luis Almoneda y Mañosca
20. Av. Condamine y Jerez	20. Av. Gran Colombia y Solano.	19. Av. Eloy Alfaro y Av. Gaspar de Villarroel	19. Calle Guayaquil y Atahualpa
21. Av. Cristóbal Colón y av. 10 de Agosto	21. Av. Gualaquiza y Av. Del Maestro	20. Av. Emperador Carlos V y Hernán Cortés	20. Av. Lola Quintana y Jaime Barrera
22. Av. De la República y av. Eloy Alfaro	22. Av. Jaime del Castillo y Av. Pedro Vicente Maldonado.	21. Av. Federico Gonzales Suárez y Gonzalo Rubio	21. Calle Charles Darwin y César Endara
23. Av. Del Maestro y Tiarco	23. Av. Juan José de Villalengua y Domingo de Brieda.	22. Av. Galo Plaza Lasso	22. Calle de los Libertadores
24. Av. Diego de Vázquez de Cepeda y Jaime Roldós Aguilera	24. Av. La Coruña y Alberto Mena	23. Av. Gaspar de Villarroel y Av. Amazonas	23. Av. Alpahuasi y Pedro de Ayala
25. Av. Eloy Alfaro y Panamericana Norte	25. Av. La Gasca y Atacames.	24. Av. Gonzáles Suárez y San Ignacio	24. Calle Antonio Prado y Pedro Dorado
26. Av. Gonzalo Pérez Bustamante	26. Av. Libertad Simón Bolívar	25. Av. Gral Miller y Patagonia	25. Calle de los Guabos y los Durazos
27. Av. Guayañay Ñan y Oe3d	27. Av. Libertad Simón Bolívar e Isla Genovesa.	26. Av. Llaló y Juan Montalvo	26. Calle Itchimbía y Julio Endara
28. Av. Huancavilca y Juan de Salinas	28. Av. Libertad Simón Bolívar y autopista General Rumiñahui.	27. Av. Manuel Córdova Galarza y la Esperanza	27. Av. Eloy Alfaro y José Antonio Correa
29. Av. Humberto Toscano y de los Pinos	29. Av. Libertad Simón Bolívar y Av. Gonzalo Pérez Bustamante.	28. Av. Mariscal Antonio José de Sucre y Av. Universitaria	28. Calle Rubén Dávila y Jipijapa
30. Av. Isla Pinzón y Tomás de Berlanga	30. Av. Lola Quintana y Matilde Albán.	29. Av. Matilde Álvarez y Mariscal Sucre	29. Av. Pio Jaramillo Alvarado y de la Caridad
31. Av. Jaime del Castillo	31. Av. Los Conquistadores	30. Av. Morán Valverde	30. Calle Jumandi y Jipijapa
32. Av. La Gasca y Fernando de Santillán	32. Av. Luis Tufiño y Av. Real Audiencia.	31. Av. Pablo Esteban Yerovi Romo y oe21	31. Av. Oswaldo Guayasamín y Escalón Tumbaco
33. Av. Simón Bolívar	33. Av. Manglaralto y Rafael Vallejo Larrea.	32. Av. Panamericana Norte	32. Ruta Viva y Alonso Lamiña Chiguano
34. Av. Mariana de Jesús y Av. América.	34. Av. Manuel Córdova Galarza.	33. Av. Pichincha	33. Av. José María Velasco Ibarra y Av. Napo
35. Av. Matilde de Álvarez y Antonio José de Sucre	35. Av. María Angélica Carrillo y José de Abascal.	34. Av. Princesa Toa y Princesa Paccha	34. Calle Río Prieto y Sigsipamba
36. Av. Naciones Unidas y República del Salvador	36. Av. Mariscal Antonio José de Sucre y Av. Edmundo Carvajal	35. Av. República del Salvador y Moscú	35. Av. El inca y de los madroños
37. Av. Oswaldo Guayasamín		36. Av. Rumichaca Ñan y Matilde Álvarez	36. Calle asunción y estados unidos
38. Av. Patria y Amazonas		37. Av. Ruta Viva y de los Arupos	37. Calle Alfonso Lamina, escalón Lumbisí
39. Av. Pedro Vicente Maldonado y Rodrigo de Chávez		38. Av. Simón Bolívar y Av. Gonzalo Pérez Bustamante	38. Av. Real Audiencia y José Amesaba
40. Av. Portugal y Luxemburgo		39. Av. Teniente Hugo Ortiz y Antonio Caicedo	39. Calle Miravalle y Rafael León
41. Av. Quitumbe Ñan		40. Av. Tomas de Berlanga y París	
42. Av. Río Coca y de los Laureles.			

1ER TRIMESTRE	2DO TRIMESTRE	3ER TRIMESTRE	4TO TRIMESTRE
43. Av. Rodrigo de Chávez y Pedro Dorado 44. Av. Rumichaca Ñan y Amaru Ñan 45. Av. Shyris y Rumipamba	37. Av. Mariscal Antonio José de Sucre y Av. La Gasca. 38. Av. Mariscal Antonio José de Sucre y Tabiazo. 39. Av. Mariscal Sucre y Av. Matilde de Álvarez 40. Av. Morán Valverde y Rumichaca Ñan 41. Av. Oswaldo Guayasamín 42. Av. Pablo Esteban Yerovi y oe19c. 43. Av. Pedro Vicente Maldonado y Palenque. 44. Av. Pichincha 45. Av. Quitumbe Ñan y Amaru Ñan	41. Av. Morán Valverde y Rumichaca Ñan 42. Calle de los Conquistadores 43. Calle de los Libertadores y Eduardo Kingman 44. Calle Guanguiltagüa 45. Calle Línea Férrea 46. Panamericana Norte y 9 de Agosto	40. Calle Francisco Robles García y Alberto Spencer 41. Calle de los Shyris y Princesa Paccha 42. Calle los Planetas y Cometas 43. Calle Antonio Marchena y Av. América 44. Calle Agoyán y Francisco Quijano 45. Av. Diego Vázquez de Cepeda y Manuela Quiroga 46. Calle Bolivia y Av. Eustorgio Salgado 47. Calle Huigra y Carapungo

Fuente: Gerencia de Administración de Parques y Espacios Verdes, corte al 31 de diciembre de 2025

8. "376 alcorques conformados en las siguientes parroquias entre las más importantes:"

Tabla 14: Tabla de Conformación de Alcorques

PERIODO	NRO. CONFORMACIÓN ALCORQUES	PARROQUIAS ATENDIDAS
1er Trimestre	131	1er trimestre: Concepción, Iñaquito, Itchimbía, Kennedy, Mariscal Sucre, Rumipamba
2do Trimestre	70	2do trimestre: Belisario Quevedo, Concepción, Cotacollao, Iñaquito, Itchimbía, Mariscal Sucre, Rumipamba, San Bartolo
3er Trimestre	155	3er trimestre: Belisario Quevedo, Calderón, Concepción, Carcelén, Centro Histórico, Comité del Pueblo, Cotacollao, El Condado, Iñaquito, Itchimbía, Mariscal Sucre, Rumipamba, Tumbaco
4to Trimestre	20	4to Trimestre: Alangasí, Belisario Quevedo
TOTAL	376	

Fuente: Gerencia de Administración de Parques y Espacios Verdes, corte al 31 de diciembre de 2025

Entre las zonas atendidas en las cuales se han construido y reconfigurado alcorques en sectores como:

Tabla 15: Detalle de intervenciones con conformación de alcorques

1ER TRIMESTRE	2DO TRIMESTRE	3ER TRIMESTRE	4TO TRIMESTRE
1. Av. 6 de Diciembre y Lizardo García 2. Av. Carlos V y Hernán Cortez 3. Av. Iñaquito y Juan Pablo Sanz 4. Av. Joaquín Pinto 5. Av. Ramón Borja y Francisco Aguirre	1. Av. 6 de Diciembre y Luis Cordero 2. Av. 9 de Octubre y Ramírez Dávalos 3. Alpallana y Navarro 4. Granda Centeno 5. Calle Alpallana 6. Calle Pablo Guevara 7. Calle Cabanilla y Los Molles	1. Calle Galo Plaza Lasso 2. Calle Núñez de Vela 3. Calle Pablo Guevara 4. Calle Tegucigalpa 5. Calle Tokio 6. Calle Calama 7. Mañosca y Francisco Cruz Miranda 8. Mariscal Foch y Francisco Tamayo 9. Núñez de Vela	1. Av. Ilaló 2. Av. Mariana de Jesús

1ER TRIMESTRE	2DO TRIMESTRE	3ER TRIMESTRE	4TO TRIMESTRE
6. Calle B y García Moreno 7. Martín de Utreras	8. Capitán Rafael Ramos y Jacinto Jijón y Caamaño 9. Gonzalo Merizalde y José María Guerrero 10. Parque La Carolina	10. Pontevedra y Valladolid 11. Puruhanta y Río Bigal 12. Recalde y Munive 13. Roberto Cruz y Justo Ricaurte 14. Toledo y Ladrón de Guevara 15. Vivero Cununyacu	

Fuente: Gerencia de Administración de Parques y Espacios Verdes, corte al 31 de diciembre de 2025

9. Elaboración de Estudios y Diseños

En el período de enero a diciembre de 2025, la EPMMOP elaboró y entregó al área competente 56 estudios y diseños para su ejecución, detallados a continuación:

Tabla 16: Resumen Estudios Entregados

TIPO DE INTERVENCIÓN	1ER. TRIMESTRE		2DO. TRIMESTRE		3ER. TRIMESTRE		4TO. TRIMESTRE		31_12_2025	
	NÚMERO DE ESTUDIOS	KM	NÚMERO DE ESTUDIOS	KM	NÚMERO DE ESTUDIOS	KM	NÚMERO DE ESTUDIOS	KM	TOTAL NÚMERO DE ESTUDIOS	TOTAL KM
REHABILITACIÓN VIAL	7	19,4	7	63,09	7	77,19	7	21,78	28	181,46
REFORMAS GEOMETRICAS	1		2						3	
CRUCES SEGUROS	2				1		1		4	
MUROS, ESTABILIZACIONES (METROS)	2		2		2		5		11	
PUENTES Y MANTENIMIENTOS DE PUENTES	3		2		1				6	
OBRAS HIDRAULICAS Y GEOTÉCNICA	1		1				2		4	
TOTAL	16		14		11		15		56	181,46

Fuente: Dirección de Estudios, corte al 31 de diciembre de 2025

En el período de enero a diciembre de 2025, la EPMMOP elaboró y entregó al área competente 56 estudios y diseños para su ejecución, detallados a continuación:

10. Rehabilitación vial

En lo referente a estudios para Rehabilitación Vial se mantiene el siguiente detalle:

Tabla 17: Estudios de Rehabilitación Vial

1ER. TRIMESTRE	2DO. TRIMESTRE		3ER. TRIMESTRE		4TO. TRIMESTRE
1. IÑAQUITO	8. EPLICACHIMA - GALO MOLINA	63. SAN GREGORIO	116. Santa Ines	191. N32F JUAN SEVERINO	260. AV. PANAMERICANA NORTE
2. MANUEL CORDOVA GALARZA	9. PRINCESA PACHA - PRINCESA TOA	64. Carriles externos Galo Plaza Lasso	"117. E12	192. N32G PABLO SUÁREZ	261. E3E
3. RUMIPAMBA	10. CONDORAZO	65. E10A	S6C"	193. N32C FRANCISCO ANDRADE MARIN	262. S51
4. REINA VICTORIA	11. PESILLO	66. E11	118. Rampa 9	194. E9A SUIZA	263. Bolonia N9
5. ATAHUALPA	12. QUITUS	67. S7C	119. ISAAC ALBÉNIZ	195. N33C NORUEGA	264. Florencia
6. Elías Godoy (tramo 1)	13. PURUHA	68. S7	120. ISAAC ALBÉNIZ	196. N32I RUSIA	265. Galicia
7. Elías Godoy (tramo 2)	14. JACINTO COLLAHUAZO	69. S6J	121. N45E JOSE VINUEZA	197. E9 JUAN BONICHE	266. Génova
	15. CACHA XV	70. S10P LUIS ITURRALDE	122. N47D CARLOS MANUEL ENDARA	198. N32H BÉLGICA	267. Milán
	16. QUILLISCACHA	71. S10B CALVAS	123. N47E PALORA	199. N33 LAS GUAYANAS	268. N12 Mónaco
	17. AUSHYRIS	72. ETE SAN PABLO	124. N48 RIO TOPO	200. N32B BULGARIA	269. N11 Monza
	18. HUAYNAPALCON	73. Oe2G LAURO GUERRERO BECERRA	125. E3A WOLFGANG MOZART	201. E10A MOSCÚ	270. Venecia
	19. CORI DUCHICELA	74. S11 JUAN TORRES	126. E4	202. N34C IRLANDA	271. Verona
	20. JAMBELI	75. S12 ANTONIO RODRÍGUEZ	127. N47D BEETHOVEN	203. N34A AZUAY	272. N11C Nápoles
	21. UNIÓN	76. Oe6 TENDALES	128. E2A PABLO CASALS	204. N34B GUAYAS	273. PROLONGACIÓN AV. AMAZONAS
	22. MARÍA DUCHICELA	77. Oe3G	129. Oe3H CÉSAR EDMUNDO CHIRIBOGA	205. E2 YUGOSLAVIA	274. CALLE PIO XII
	23. AUTACHI DUCHICELA OE3C	78. S28A JOSÉ PONTÓN	130. Oe4 BRASIL	206. N34 CHECOSLOVAQUIA	275. ESCALON 1
	24. GALTE	79. Oe5B	131. E4 DIOGENES PAREDES	207. N33 IGNACIO BOSSANO	
	25. AV RODRIGO DE CHÁVEZ	80. S23D	132. E5 JACINTO JIJÓN Y CAAMAÑO	208. E11 GIACOMO ROCCA	
	26. CARANQUI	81. S2 JOSÉ ORTIZ	133. N51 JOSE RAFAEL BUSTAMANTE	209. E12 CARLOS GUERRERO	
	27. E11A CRISTOBAL GANGOTENA JIJÓN	82. S1M THOMAS ROSSEAU	134. Oe4 RAFAEL CUERVO	210. E13 SERGIO JÁTIVA	
	28. N241 FRANCISCO SALAZAR	83. S1G RODRIGO JÁCOME	135. N48 RAFAEL RAMOS	211. N33 MARIANO CALVACHE	

1ER. TRIMESTRE	2DO. TRIMESTRE		3ER. TRIMESTRE		4TO. TRIMESTRE
	29. E14 LUGO	84. SIE SAYAUSI	136. N48A FRANCISCO OLIVA	212. E13A PANORAMA	
	30. E14A MALLORCA	85. SID LUIS LARENAS	137. E8 EL MORLÁN	213. E17 ABEL GILBERT PONTÓN	
	31. N23 LÉRIDA	86. SIB MATILDE DELGADO	138. E6C GONZALO ZALDUMBIDE	214. N34 MANUEL BORRERO	
	32. E12B TOLEDO	87. E16B	139. N50B HOMERO SALAS	215. E18 MANUEL SOTOMAYOR	
	33. E13 VALLADOLID	88. SID LUIS LARENAS	140. Oe6F ZAPAROS	216. E15 LA CUMBRE	
	34. E13A PONTEVEDRA	89. SIB MATILDE DELGADO	141. N40B DE LAS ALCABALAS	217. E15B IGNACIO LASSO	
	35. N24D GUIPUZCOA	90. E15 GONZALO ESCUDERO MOSCOSO	142. Oe4C DE LOS ESTANCOS	218. N21 JORGE WASHINGTON	
	36. E16A CADIZ	91. S15E EL PANGUI, Oe5J EL PANGUI	143. N39B DE LOS COMICIOS	219. N21 JORGE WASHINGTON	
	37. E17 GERONA	92. S15B	144. DE LAS BREVAS	220. N21B FRANCISCO ROBLES GARCÍA	
	38. N24G VIZCAYA	93. S17 CHICAÑA	145. E5 ISLA STA. ISABELA	221. N21B FRANCISCO ROBLES GARCÍA	
	39. N24B MADRID	94. Oe5I SERAPIO JAPERABI	146. E5 ISLA STA. ISABELA	222. E2 PEDRO DE VALDIVIA	
	40. E12 ISABEL LA CATÓLICA	95. Oe5K SOZORANG A	147. E6 ISLA SAN CRISTOBAL	223. AV. PATRIA	
	41. LA CORUÑA	96. Oe5K SOZORANG A	148. E4 JORGE DROM	224. 6 DE DICIEMBRE	
	42. LADRÓN DE GUEVARA	97. S13L ANDRÉS ARTIEDA / S13M PEDRO DE OVIEDO	149. Oe2 VOZANDES	225. N14B PAZMIÑO	
	43. 12 DE OCTUBRE	98. Oe4C DIEGO DE PALOMINO	150. SAN FRANCISCO	226. E4 NICOLÁS CLEMENTE PONCE	
	44. E13C	99. Oe3A FRANCISCO FIGUEROA	151. N42 MARIANO ECHEVERRÍA	227. N13 JULIO CASTRO	
	45. N24A BARCELONA	100. S13H DIEGO VACA DE LA VEGA	152. E7 FRANCISCO DE IZAZAGA	228. N13 ANTONIO ANTE LÓPEZ	
	46. N24H LUIS CORDERO CRESPO	101. S14 RODRIGO DE SALAZAR	153. N45G PABLO DEL SOLAR	229. N11F CARLOS IBARRA	
	47. E16 SEVILLA	102. FRANCISCO PEREZ QUEZADA	154. E4D GUEPI	230. E8 IQUIQUE	
	48. E12C MALAGA	103. Oe4 HERNANDO DE BENAVENTE	155. E7 ISLA SANTA FE	231. E8 JOSE MARIA AGUIRRE	
	49. E12A ANDALUCIA	104. S12I CAMPAS	156. E8 ISLA SEYMOUR	232. E7 MANUEL SAMANIEGO	

1ER. TRIMESTRE	2DO. TRIMESTRE		3ER. TRIMESTRE		4TO. TRIMESTRE
	50. N22C	105. S12J ANDOAS	157. E5A POLONIA	233. E4A LUIS SAA	
	51. E13B	106. S41	158. E6 HUNGRÍA	234. N16A VICENTE SOLANO	
	52. S55J-Oe7D (Arrayanes)	107. S42	159. N49A LOS ÁNGELES	235. N16A VICENTE SOLANO	
	53. Camilo Orejuela	108. Oe7 ERNESTO ALBÁN MOSQUERA	160. E4 ALEMANIA	236. JULIO MARIA MATOVELLE	
	54. N23 ANTONIO DE MARCHENA	109. S38	161. E5 ITALIA	237. TARQUI	
	55. N23 ANTONIO DE MARCHENA	110. CONDOR ÑAN	162. E3 INGLATERRA	238. S4 AMBATO	
	56. N22C GUSTAVO DARQUEA	111. OLGA GUTIERREZ	163. N30A CUERO Y CAICEDO	239. N2 BOLIVAR	
	57. N23C ALONSO DE MERCADILLO	112. Oe8F CARLOS SILVA PAREJA	164. Oe2 TORIBIO MONTES	240. Oe4 VENEZUELA	
	58. Oe5 GASPAR DE CARVAJAL	113. Oe8B CARLOS BONILLA CHAVEZ	165. N27B DANIEL HIDALGO	241. Oe8 IMBABURA	
	59. N24H LUIS CORDERO CRESPO	114. AV. QUITUMBE ÑAN	166. N30 PASCUAL DE ANDAGOYA	242. N11B CARCHI	
	60. Oe2 JUAN MURILLO	115. AV. GALO PLAZA LASSO	167. N29 BARTOLOMÉ DE LAS CASAS	243. N11B CARCHI	
	61. Oe3 VERSALLES		168. N28 SELVA ALEGRE	244. N16 TEGUCIGALPA	
	62. N21 BOLIVIA		169. N26A VICENTE AGUIRRE	245. N14 MONTEVIDEO	
			170. E5A GRECIA	246. N14 MONTEVIDEO	
			171. N26 LUIS MOSQUERA NARVAÉZ	247. Oe8 NICARAGUA	
			172. N32A LA GRANJA	248. Oe8 NICARAGUA	
			173. N13B RUMANIA	249. N13B LA HABANA	
			174. N39B EL UNIVERSO	250. Oe7B NUEVA YORK	
			175. N38 LA TIERRA	251. Oe7B NUEVA YORK	
			176. N39C EL NORTE	252. Oe9D TAPI	
			177. N37D EL MERCURIO	253. N13 HAITI	
			178. E10A LA RAZÓN	254. ASUNCIÓN	
			179. E10 JUAN DE ALCÁNTARA	255. N15 JOSÉ RIOFRÍO	
			180. N35 JUAN PABLO SÁNZ	256. N15 JOSÉ RIOFRÍO	
			181. N35A IGNACIO SAN MARÍA	257. Oe9F	
			182. E4 JUAN GONZÁLEZ	258. Oe9E	

1ER. TRIMESTRE	2DO. TRIMESTRE	3ER. TRIMESTRE	4TO. TRIMESTRE
		183. N34E JOSE PADILLA	259. CANADÁ
		184. N36 SUECIA	
		185. N39 EL TELEGRAFO	
		186. E10B EL DÍA	
		187. E9 FINLANDIA	
		188. N31A ALPALLANA	
		189. N32 WHYMPER	
		190. E7 ANTONIO NAVARRO	

Fuente: Dirección de Estudios, corte al 31 de diciembre de 2025

11. Estudios para Reformas Geométricas se mantiene el siguiente detalle:

Tabla 18: Estudios para Reformas Geométricas

1ER. TRIMESTRE	2DO. TRIMESTRE	3ER. TRIMESTRE	4TO. TRIMESTRE
<ul style="list-style-type: none"> DISEÑO DE REFORMA GEOMÉTRICA EN LA INTERSECCIÓN ENTRE LAS VÍAS MATILDE ÁLVAREZ Y AV. MARISCAL SUCRE. 	<ul style="list-style-type: none"> REFORMAS GEOMÉTRICAS Y REHABILITACIÓN ASFÁLTICA EN LA TERMINAL MICRORREGIONAL LA MARÍN DISEÑOS DEFINITIVOS - REFORMAS GEOMÉTRICAS PARA LA IMPLEMENTACIÓN DE LAS ESTACIONES DEFINITIVAS PLAZA DE TOROS 	<ul style="list-style-type: none"> No se realizaron estudios de reformas geométricas. 	<ul style="list-style-type: none"> No se realizaron estudios de reformas geométricas.

Fuente: Dirección de Estudios, corte al 31 de diciembre de 2025

12. Cruces Seguros se mantiene el siguiente detalle:

Tabla 19: Estudios para Cruces Seguros

1ER. TRIMESTRE	2DO. TRIMESTRE	3ER. TRIMESTRE	4TO. TRIMESTRE
<ul style="list-style-type: none"> ESTUDIOS "REHABILITACIÓN INTEGRAL A LA VUELTA DE MI ESCUELA - FASE 3" CORRESPONDIENTE AL DISEÑO URBANO ARQUITECTÓNICOS DE LAS ESTRATEGIAS DE CALMADO DE TRÁNSITO Y SEGURIDAD VIAL DE LAS UNIDADES EDUCATIVAS MUNICIPALES SUCRE, BICENTENARIO, CALDERÓN Y LOMBHEYDA. CRUCE PEATONAL A NIVEL DE CALZADA AV. AMÉRICA Y RUMIPAMBA. 	<ul style="list-style-type: none"> EN EL SEGUNDO TRIMESTRE NO SE EJECUTARON ESTUDIOS EN ESTA CATEGORÍA 	<ul style="list-style-type: none"> CRUCE ACCESIBLE AV. PEDRO VICENTE MALDONADO Y CALLE LAS LAJAS - SECTOR SAN CRISTÓBAL 	<ul style="list-style-type: none"> ACTUALIZACIÓN REHABILITACIÓN INTEGRAL A LA VUELTA DE MI ESCUELA - FASE 3" UEM SUCRE Y OSWALDO LOMBHEYDA

Fuente: Dirección de Estudios, corte al 31 de diciembre de 2025

13. Muros, estabilizaciones se mantiene el siguiente detalle:

Tabla 20: Estudios para Muros, Estabilizaciones

1ER. TRIMESTRE	2DO. TRIMESTRE	3ER.TRIMESTRE	4TO.TRIMESTRE
<ul style="list-style-type: none"> ACTUALIZACIÓN DE OBRAS DE MITIGACIÓN EN EL CAUCE Y TALUD ADYACENTE A LA CALLE LA PAMPA - FASE II: ENROCADO Y PILOTAJE ESTUDIOS DEFINITIVOS PARA ESTABILIZACIÓN Y RECUPERACIÓN DE LA MESA DE LA VÍA CAMILO PONCE ENRÍQUEZ. 	<ul style="list-style-type: none"> ESTUDIO DEFINITIVO DE LA "PROTECCIÓN DE TALUD AVENIDA MARÍA ANGÉLICA IDROVO" ACTUALIZACIÓN DE ESTUDIOS PARA EL "OBRAS DE PROTECCIÓN DE TALUDES E INFRAESTRUCTURA VIAL PAQUETE III" 	<ul style="list-style-type: none"> ACTUALIZACIÓN FASE III ESTABILIZACIÓN DEL TALUD ADYACENTE A LA CALLE LA PAMPA ESTUDIO DE LA PROTECCIÓN DEL TALUD COLINDANTE CON LA CALLE OE9L DEL BARRIO VENCEDORES DE PICHINCHA, PARROQUIA LA MENA 	<ul style="list-style-type: none"> ESTUDIOS DE MITIGACIÓN Y POSTERIOR IMPLEMENTACIÓN EN EL TALUD DE LA CALLE RAFAEL LEÓN, BARRIO LA FLORESTA AMPLIACIÓN Y PROTECCIÓN DE CAPTACIÓN JUNTO A MERCADO MAYORISTA ESTABILIZACIÓN DE TALUD OE12B-ATUCUCHO RECUPERACIÓN DE ESCALINATA CALLE S6D Y E13", PARROQUIA LOMA DE PUENGASÍ "RECUPERACIÓN MESA VIAL MARCOS ALFARO Y CUNETA AV. CARLOS FORTINES"

Fuente: Dirección de Estudios, corte al 31 de diciembre de 2025

14. Puentes y Mantenimiento de Puentes se mantiene el siguiente detalle:

Tabla 21: Estudios para Puentes y Mantenimientos de Puentes

1ER. SEMESTRE	2DO. TRIMESTRE	3ER.TRIMESTRE	4TO.TRIMESTRE
<ul style="list-style-type: none"> ACTUALIZACIÓN DE LOS ESTUDIOS DE LOS SIGUIENTES PROYECTOS: PUENTE PEATONAL SOBRE PROLONGACIÓN AV. SIMÓN BOLÍVAR ABS. 5+580 Y PROYECTO CONSTRUCCIÓN PROLONGACIÓN ALCANTARILLA PLUVIAL ABS 8+600 PROLONGACIÓN AV. SIMÓN BOLÍVAR. ACTUALIZACIÓN PLAN DE REPOSICIÓN Y REEMPLAZO DE JUNTAS DE DILATACIÓN EN PUENTES VEHICULARES Y PASOS ELEVADOS EN EL DMQ. ACTUALIZACIÓN PLAN DE REPOSICIÓN Y REEMPLAZO DE JUNTAS DE DILATACIÓN, EN PUENTES VEHICULARES EN EL DMQ ETAPA 2. 	<ul style="list-style-type: none"> ACTUALIZACIÓN DEL PUENTE VEHICULAR SOBRE LA QUEBRADA RUMIHURCO EN LA CALLE BERNARDO DE LEGARDA EN EL ACCESO ENTRE LOS BARRIOS BELLAVISTA Y SANTA MARÍA, PARROQUIA COCHAPAMBA ESTUDIOS DEFINITIVOS –EVALUACIÓN ESTRUCTURAL Y ESTUDIOS DEFINITIVOS PARA EL DISEÑO DE LOS PUENTES VEHICULARES EN LA AVENIDA ELOY ALFARO SOBRE LA CALLE DE LOS NOGALES PARROQUIA SAN ISIDRO DEL INCA” 	<ul style="list-style-type: none"> ENTREGA ESTUDIOS "SOLUCIÓN PEATONAL AV. MARISCAL SUCRE Y OBISPO DÍAZ DE LA MADRID" 	<ul style="list-style-type: none"> NO SE ENVIARON DISEÑOS DURANTE ESTE TRIMESTRE

Fuente: Dirección de Estudios, corte al 31 de diciembre de 2025

15. Obras Hidráulicas y Geotécnica mantiene el siguiente detalle:

Tabla 22: Estudios para Obras Hidráulicas y Geotécnica

1ER. TRIMESTRE	2DO. TRIMESTRE	3ER.TRIMESTRE	4TO.TRIMESTRE
<ul style="list-style-type: none"> PROTECCIÓN, ENCAUZAMIENTO ENTRADA A COLECTOR CRUCE VIAL CALLE 13 DE JUNIO 	<ul style="list-style-type: none"> RECONSTRUCCIÓN COLECTOR CRUCE VIAL CALLE S51D – GUAMANI 	<ul style="list-style-type: none"> NO SE ENVIARON DISEÑOS DURANTE ESTE TRIMESTRE 	<ul style="list-style-type: none"> TALUD SIMÓN BOLIVAR - COMÚN BAJO CONSTRUCCIÓN DE 4 MEGA ASTAS EN EL DMQ

Fuente: Dirección de Estudios, corte al 31 de diciembre de 2025

16. Detalle de Estudios Entregados 1er. Trimestre

A continuación, se detallan los estudios que se encuentran en estado Terminado – Entregado y que han sido ejecutados en el 1er. Trimestre del año 2025:

Tabla 23: Detalle de Estudios Terminados

NO.	OBJETO DEL PROCESO	PRESUPUESTO OBRA USD (SIN IVA)
1	ESTUDIOS REHABILITACIÓN CALLE JERÓNIMO CARRIÓN	291.147,44
2	ESTUDIOS - REHABILITACIÓN VIAL AV. MANUEL CÓRDOVA GALARZA.	10.632.873,27
3	ESTUDIOS - REHABILITACIÓN CALLE N34 RUMIPAMBA	423.705,50

NO.	OBJETO DEL PROCESO	PRESUPUESTO OBRA USD (SIN IVA)
4	ESTUDIOS "REHABILITACIÓN INTEGRAL A LA VUELTA DE MI ESCUELA - FASE 3" CORRESPONDIENTE AL DISEÑO URBANO ARQUITECTÓNICOS DE LAS ESTRATEGIAS DE CALMADO DE TRÁNSITO Y SEGURIDAD VIAL DE LAS UNIDADES EDUCATIVAS MUNICIPALES SUCRE, BICENTENARIO, CALDERÓN Y LOMBAYDA	431.293,31
5	ESTUDIOS - REHABILITACIÓN CALLE E7 REINA VICTORIA	480.781,60
6	ESTUDIOS REHABILITACIÓN AV. ATAHUALPA	822.960,53
7	DISEÑO DE REFORMA GEOMÉTRICA EN LA INTERSECCIÓN ENTRE LAS VÍAS MATILDE ÁLVAREZ Y AV. MARISCAL SUCRE.	12.444,59
8	CRUCE PEATONAL A NIVEL DE CALZADA AV. AMÉRICA Y RUMIPAMBA.	19.886,20
9	ACTUALIZACIÓN DE LOS ESTUDIOS 2025 - REHABILITACIÓN VIAL CALLE IÑAQUITO	294.917,20
10	ACTUALIZACIÓN DE LOS ESTUDIOS DE LA REHABILITACIÓN VIAL DE LA CALLE ELIAS GODOY, SECTOR CALDERÓN.	141.617,55
11	PRIMERA ACTUALIZACIÓN DE ESTUDIOS PARA EL PROCESO DE "REPARACIÓN, CONSERVACIÓN Y REHABILITACIÓN DE LA CAPA DE RODADURA DE LOS ESTACIONAMIENTOS DE LA RED: CAROLINAS 1 A 8 Y BICENTENARIO A Y B."	459.728,48
12	ACTUALIZACIÓN OBRAS DE MITIGACIÓN EN EL CAUCE Y TALUD ADYACENTE CALLE LA PAMPA - FASE II: ENROCADO Y PILOTAJE	459.364,14
13	ACTUALIZACIÓN PLAN DE REPOSICIÓN Y REEMPLAZO DE JUNTAS DE DILATACIÓN EN PUENTES VEHICULARES Y PASOS ELEVADOS	631.094,61
14	PROTECCIÓN, ENCAUZAMIENTO ENTRADA A COLECTOR CRUCE VIAL CALLE 13 DE JUNIO	49.450,60
15	ESTUDIOS DEFINITIVOS PARA ESTABILIZACIÓN TALUD Y RECUPERACIÓN DE LA MESA DE LA VÍA CAMILO PONCE ENRÍQUEZ.	20.645,62
16	ACTUALIZACIÓN PLAN DE REPOSICIÓN Y REEMPLAZO DE JUNTAS DE DILATACIÓN, EN PUENTES VEHICULARES EN EL DMQ ETAPA 2	399.079,78
17	ACTUALIZACIÓN DE LOS ESTUDIOS DE LOS SIGUIENTES PROYECTOS: PUENTE PEATONAL SOBRE PROLONGACIÓN AV. SIMÓN BOLÍVAR ABS. 5+580 Y PROYECTO CONSTRUCCIÓN PROLONGACIÓN ALCANTARILLA PLUVIAL ABS 8+600 PROLONGACIÓN AV. SIMÓN BOLÍVAR	479.555,29

Fuente: Dirección de Estudios, corte del 01 de enero al 31 de marzo de 2025

Detalle de Estudios Entregados 2do. Trimestre

A continuación, se detallan los estudios que se encuentran en estado Terminado – Entregado y que han sido ejecutados en el 2do. Trimestre del año 2025:

Tabla 24: Detalle de Estudios Terminados

NO.	OBJETO DEL PROCESO	PRESUPUESTO OBRA USD (SIN IVA)
1	SEGUNDA ACTUALIZACIÓN REPARACIÓN, CONSERVACIÓN Y REHABILITACIÓN DE LA CAPA DE RODADURA Y CONSTRUCCIÓN DE CERRAMIENTOS DE LOS ESTACIONAMIENTOS DE LA RED: CAROLINAS 1 A 8 Y BICENTENARIO B	\$384.598,66
2	REFORMAS GEOMÉTRICAS Y REHABILITACIÓN ASFÁLTICA EN LA TERMINAL MICRORREGIONAL LA MARÍN	\$142.589,24
3	ESTUDIOS PARROQUIA LA MAGDALENA, BARRIO LA FLORESTA, BARRIO GUAMANÍ, ESTACIÓN UNIVERSIDAD	\$867.1253,98
4	REHABILITACIÓN VIAL CALZADAS EXTERIORES AV. GALO PLAZA LASSO, TRAMO INTERCAMBIADOR EL LABRADOR - TERMINAL CARCELÉN.	\$10.672.089,50
5	REHABILITACIÓN VIAL PAQUETE 1 PUENGASÍ, CALLES: E10A, E11, S7C, S7 Y S6J	\$342.378,48

NO.	OBJETO DEL PROCESO	PRESUPUESTO OBRA USD (SIN IVA)
6	ENTREGA ESTUDIOS ESTACIÓN RECREO, ESTACIÓN MORÁN VALVERDE, ESTACIÓN CARDENAL DE LA TORRE, ESTACIÓN QUITUMBE Y SECTOR ORQUÍDEAS	\$3.937.560,95
7	DISEÑOS DEFINITIVOS - REFORMAS GEOMÉTRICAS PARA LA IMPLEMENTACIÓN DE LAS ESTACIONES DEFINITIVAS PLAZA DE TOROS	\$62.021,34
8	ESTUDIOS INTEGRALES DE INGENIERÍA PARA LA REHABILITACIÓN VIAL DE LA AV. QUITUMBE ÑAN, DESDE LA AV. GUAYANAY ÑAN HASTA LA AV. S47D (QUILLA ÑAN).	\$3104.213,37
9	REHABILITACIÓN VIAL CALZADAS CENTRAL AV. GALO PLAZA LASSO DESDE EL REDONDEL DEL LABRADOR HASTA LA CALLE ISAAC ALBÉNIZ	\$262.637,08
10	ESTUDIO DEFINITIVO DE LA "PROTECCIÓN DE TALUD AVENIDA MARÍA ANGÉLICA IDROVO"	\$10.784,20
11	RECONSTRUCCIÓN COLECTOR CRUCE VIAL CALLE S51D – GUAMANÍ	\$333.858,00
12	ACTUALIZACIÓN DEL PUENTE VEHICULAR SOBRE LA QUEBRADA RUMIHURCO EN LA CALLE BERNARDO DE LEGARDA EN EL ACCESO ENTRE LOS BARRIOS BELLAVISTA Y SANTA MARÍA, PARROQUIA COCHAPAMBA	\$629.749,20
13	ACTUALIZACIÓN DE ESTUDIOS PARA EL "OBRAS DE PROTECCIÓN DE TALUDES E INFRAESTRUCTURA VIAL PAQUETE III"	\$278.714,08
14	Estudios Definitivos –EVALUACIÓN ESTRUCTURAL Y ESTUDIOS DEFINITIVOS PARA EL DISEÑO DE LOS PUENTES VEHICULARES EN LA AVENIDA ELOY ALFARO SOBRE LA CALLE DE LOS NOGALES PARROQUIA SAN ISIDRO DEL INCA"	\$342.711,56

Fuente: Dirección de Estudios, corte del 01 abril al 30 de junio de 2025

Detalle de Estudios Entregados 3er. Trimestre

A continuación, se detallan los estudios que se encuentran en estado Terminado – Entregado y que han sido ejecutados en el 3er. Trimestre del año 2025:

Tabla 25:Detalle de Estudios Terminados

NO.	OBJETO DEL PROCESO	PRESUPUESTO OBRA USD (SIN IVA)
1	ACTUALIZACIÓN "REHABILITACIÓN VIAL DE CALZADAS EXTERIORES DE AV. GALO PLAZA LASSO, TRAMO: INTERCAMBIADOR EL LABRADOR - INTERCAMBIADOR DE CARCELÉN"	\$14.941.117,91
2	REHABILITACIÓN CALLE SANTA INÉS	\$694.352,16
3	ACTUALIZACIÓN DE LOS ESTUDIOS DE LA REHABILITACIÓN VIAL DE LA CALLE ELÍAS GODOY, SECTOR CALDERÓN.	\$127.407,09
4	CRUCE ACCESIBLE AV. PEDRO VICENTE MALDONADO Y CALLE LAS LAJAS – SECTOR SAN CRISTÓBAL	\$30.737,00
5	REHABILITACIÓN DE CALLE S6C Y E12, BARRIO SAN ISIDRO DE PUENGASÍ	\$495.978,18
6	ENTREGA DE ESTUDIO PROYECTO "RAMPA 9"	\$22.261,48
7	ENTREGA ESTUDIOS ESTACIÓN LABRADOR, ESTACIÓN JIPIJAPA, ESTACIÓN PRADERA	\$15.843.155,06
8	ENTREGA ESTUDIOS ESTACIÓN IÑAQUITO, ESTACIÓN CAROLINA, ESTACIÓN EJIDO, ESTACIÓN ALAMEDA Y ESTACIÓN SAN FRANCISCO	\$6.466.635,53
9	ACTUALIZACIÓN FASE III ESTABILIZACIÓN DEL TALUD ADYACENTE A LA CALLE LA PAMPA	\$682.080,04

NO.	OBJETO DEL PROCESO	PRESUPUESTO OBRA USD (SIN IVA)
10	ESTUDIO DE LA PROTECCIÓN DEL TALUD COLINDANTE CON LA CALLE OE9L DEL BARRIO VENCEDORES DE PICHINCHA, PARROQUIA LA MENA	\$76.522,06
11	ENTREGA ESTUDIOS "SOLUCIÓN PEATONAL AV. MARISCAL SUCRE Y OBISPO DÍAZ DE LA MADRID"	\$133.474,79

Fuente: Dirección de Estudios, corte al 30 de septiembre de 2025

Detalle de Estudios Entregados 4to. Trimestre

Tabla 26: Detalle de Estudios Entregados 4to. Trimestre

NO.	OBJETO DEL PROCESO	PRESUPUESTO OBRA USD (SIN IVA)
1	ACTUALIZACIÓN DE LOS "ESTUDIOS DE LA AV. PANAMERICANA NORTE"	\$9,758,991.63
2	ESTUDIOS PARA LA REHABILITACIÓN INTEGRAL DE LAS ACERAS S39 Y E3E; Y LA REHABILITACIÓN DE LA CALZADA DE LA CALLE E3E	\$134,370.97
3	ESTUDIOS CALLE S51 - BARRIO: CAUPICHO 1 - PARROQUIA TURUBAMBA	\$182,554.32
4	ACTUALIZACIÓN REHABILITACIÓN INTEGRAL A LA VUELA DE MI ESCUELA - FASE 3" UEM SUCRE Y OSWALDO LOMBEYDA	\$532,309.13
5	ACTUALIZACIÓN DE ESTUDIOS REHABILITACIÓN VIAL CALDERÓN	\$345,143.25
6	ESTUDIOS PARA LA CONSTRUCCIÓN DE LA PROLONGACIÓN DE LA AV. AMAZONAS DEL PROYECTO DE REPOTENCIACIÓN INTEGRAL DEL PARQUE BICENTENARIO	\$7,001,582.48
7	ACTUALIZACIÓN DEL ESTUDIO DE REHABILITACIÓN PARA LA CALLE PÍO XII, UBICADA EN LA PARROQUIA CALDERÓN DEL DMQ	\$687,486.42
8	ENTREGA ESTUDIOS ESCALÓN 1	\$35,227,933.26
9	ESTUDIOS DE MITIGACIÓN Y POSTERIOR IMPLEMENTACIÓN EN EL TALUD DE LA CALLE RAFAEL LEÓN, BARRIO LA FLORESTA	\$9.601,18
10	AMPLIACIÓN Y PROTECCIÓN DE CAPTACIÓN JUNTO A MERCADO MAYORISTA	\$79.142,62
10	ESTABILIZACIÓN DE TALUD OE12B- ATUCUCHO	\$20.468,42
11	TALUD SIMÓN BOLIVAR - COMÚN BAJO	\$ 1.717.096,05
12	CONSTRUCCIÓN DE 4 MEGA ASTAS EN EL DMQ	\$527.121,35
13	RECUPERACIÓN DE ESCALINATA CALLE S6D Y E13", PARROQUIA LOMA DE PUENGASÍ	\$20.164,00
14	"RECUPERACIÓN MESA VIAL MARCOS ALFARO Y CUNETAS AV. CARLOS FORTINES"	\$22.299,94

Fuente: Dirección de Estudios, corte al 31 de diciembre de 2025

17. Elaboración de Estudios y Diseños por Contratación

De igual manera, durante periodo de enero a diciembre 2025 se encontraban en ejecución 9 estudios y diseños por consultoría, para brindar soluciones importantes de movilidad a la ciudadanía, con un total de inversión de **USD \$2.971.293,97**, conforme el siguiente detalle:

Tabla 27: Estudios en Ejecución por Inversión

NO.	OBJETO DEL PROCESO	ESTADO DEL PROCESO 1ER. TRIMESTRE	ESTADO DEL PROCESO 2DO. TRIMESTRE	ESTADO DEL PROCESO 3CER. TRIMESTRE	ESTADO DEL PROCESO 4TO. TRIMESTRE	INVERSIÓN (SIN IVA)
1	ESTUDIO DE FACTIBILIDAD, DISEÑO DEFINITIVO Y OBRAS COMPLEMENTARIAS DE LA AV. ESCALÓN 1, DESDE LA AV. SIMÓN BOLÍVAR HASTA LA CALLE JOSEFA LOZANO.	EN EJECUCIÓN	EN EJECUCIÓN	EN EJECUCIÓN	FINALIZADO	520.008,40
2	ESTUDIOS DE FACTIBILIDAD, IMPACTOS AMBIENTALES, DEFINITIVOS DE INGENIERÍA Y DISEÑOS COMPLEMENTARIOS DE LA AV. TURUBAMBA, ENTRE LA AV. GONZALO PÉREZ BUSTAMANTE Y LA CALLE "S64A", DE UNA LONGITUD APROXIMADA DE 8,00 KM, UBICADA EN LAS PARROQUIAS DE QUITUMBE Y TURUBAMBA, EN LA PROVINCIA DE PICHINCHA	EN EJECUCIÓN	SOLICITUD DE TERMINACIÓN POR MUTUO ACUERDO	EN PROCESO DE TERMINACIÓN POR MUTUO ACUERDO	EN PROCESO DE TERMINACIÓN POR MUTUO ACUERDO	385.886,00
3	ESTUDIOS Y DISEÑOS DEFINITIVOS DE INGENIERÍA DEL PROYECTO PROLONGACIÓN SUR AV. MARISCAL SUCRE ENTRE LA AV. LA ECUATORIANA - PATRICIO ROMERO - AV. PEDRO VICENTE MALDONADO, DE UNA LONGITUD APROXIMADA DE 6,78 KM, UBICADA EN LA PROVINCIA DE PICHINCHA	EN EJECUCIÓN	EN EJECUCIÓN	EN EJECUCIÓN	EN EJECUCIÓN	619.053,31
4	ESTUDIOS Y DISEÑO DEFINITIVO DE INGENIERÍA DEL PROYECTO ESCALÓN 2: DESDE LA CALLE JUAN BERNARDO INSUASTI (TRAMO ORIENTAL) HASTA LA AV. CAMILO OREJUELA (TRAMO OCCIDENTAL), EN UNA LONGITUD APROXIMADA DE 6,50 KM., INCLUYE INTERCAMBIADOR EN INTERSECCIÓN CON AV. SIMÓN BOLÍVAR, UBICADO EN LA PROVINCIA DE PICHINCHA	EN EJECUCIÓN	EN EJECUCIÓN	EN EJECUCIÓN	EN EJECUCIÓN	484.488,95
5	ESTUDIOS DE FACTIBILIDAD, IMPACTOS AMBIENTALES, DEFINITIVOS DE INGENIERÍA Y DISEÑOS COMPLEMENTARIOS DEL ESCALÓN 3, DESDE LA CALLE OE4 - PROLONGACIÓN MARISCAL SUCRE - PATRICIO ROMERO - AV. MALDONADO - PROYECTO AV. TURUBAMBA - PROYECTO AV. PADRE CAROLLO - AVENIDA SIMÓN BOLÍVAR, LONGITUD APROXIMADA DE 5,0 KM, Y DE LA AVENIDA PADRE CAROLLO: ENTRE LA AVENIDA GONZALO PÉREZ BUSTAMANTE Y LA CALLE "J", DE UNA LONGITUD APROXIMADA DE 6,30 KM, UBICADAS EN LAS PARROQUIAS DE QUITUMBE Y TURUBAMBA, EN LA PROVINCIA DE PICHINCHA	EN EJECUCIÓN	EN EJECUCIÓN	EN EJECUCIÓN	EN EJECUCIÓN	548.000,00
6	ESTUDIOS PARA LA CONSTRUCCIÓN, REHABILITACIÓN Y MANTENIMIENTO VIAL EN LAS PARROQUIAS DE SAN JUAN,	EN EJECUCIÓN (95KM)	EN EJECUCIÓN	EN EJECUCIÓN	FINALIZADO	351.923,31

NO.	OBJETO DEL PROCESO	ESTADO DEL PROCESO 1ER. TRIMESTRE	ESTADO DEL PROCESO 2DO. TRIMESTRE	ESTADO DEL PROCESO 3CER. TRIMESTRE	ESTADO DEL PROCESO 4TO. TRIMESTRE	INVERSIÓN (SIN IVA)
	NAYÓN, CONOCOTO, VÍAS PRINCIPALES (AV. PEDRO VICENTE MALDONADO Y AV. ELOY ALFARO), MAGDALENA, LA FLORESTA, GUAMANÍ, ESTACIÓN LABRADOR, ESTACIÓN JIPIJAPA, ESTACIÓN PRADERA, ESTACIÓN UNIVERSIDAD, EN EL DISTRITO METROPOLITANO DE QUITO					
7	ESTUDIO DE PREFACTIBILIDAD, FACTIBILIDAD, IMPACTOS AMBIENTALES, INGENIERÍA DEFINITIVO Y DISEÑOS COMPLEMENTARIOS DE LA VÍA ALTERNA A LA AV. JAIME ROLDÓS AGUILERA EN EL SECTOR DE LOS MASTODONTES, UBICADO EN LA PARROQUIA DE CARCELEN, PROVINCIA DE PICHINCHA	EN EJECUCIÓN	EN EJECUCIÓN	EN EJECUCIÓN	EN EJECUCIÓN	249.000,00
8	EVALUACIÓN ESTRUCTURAL Y ESTUDIOS DEFINITIVOS PARA EL DISEÑO DE LOS PUENTES VEHICULARES EN LA AVENIDA ELOY ALFARO SOBRE LA CALLE DE LOS NOGALES PARROQUIA SAN ISIDRO DEL INCA	EN EJECUCIÓN	FINALIZADO	FINALIZADO	FINALIZADO	17.800,00
9	ESTUDIOS DEFINITIVOS PARA LA REHABILITACIÓN Y MANTENIMIENTO VIAL EN LOS SECTORES DE LAS ZONAS METRO DE LAS ESTACIONES: RECREO, MORAN VALVERDE, CARDENAL DE LA TORRE, QUITUMBE, IÑAQUITO, CAROLINA, EJIDO, ALAMEDA, SAN FRANCISCO Y SECTOR ORQUIDEAS	EN EJECUCIÓN (53KM)	EN EJECUCIÓN (53KM)	EN EJECUCIÓN (53KM)	FINALIZADO	198.820,00

Fuente: Dirección de Estudios, corte al 31 de diciembre de 2025

18. "58 obras fiscalizadas durante el año 2025"

Tabla 28: Fiscalizaciones de Contratos de Obra

NO.	OBJETO DEL PROCESO	ESTADO DEL PROCESO 1ER. TRIMESTRE	ESTADO DEL PROCESO 2DO. TRIMESTRE	ESTADO DEL PROCESO 3CER. TRIMESTRE	ESTADO DEL PROCESO 4TO. TRIMESTRE	PRESUPUESTO REFERENCIAL USD (SIN IVA)
1	PUENTE PEATONAL PUEBLO BLANCO	EN EJECUCIÓN	FINALIZADA	FINALIZADA	FINALIZADA	\$269.896,83
2	OBRAS DE PROTECCIÓN DE TALUDES E INFRAESTRUCTURA VIAL PAQUETE I	EN EJECUCIÓN	TERMINACIÓN UNILATERAL	TERMINACIÓN UNILATERAL	TERMINACIÓN UNILATERAL	\$373.560,50
3	OBRAS DE PROTECCIÓN DE TALUDES Y CONSTRUCCIÓN DE PUENTE PEATONAL	EN EJECUCIÓN	FINALIZADA	TERMINACIÓN UNILATERAL	TERMINACIÓN UNILATERAL	\$851.010,85
4	REHABILITACIÓN VIAL PAQUETE ECUATORIANA	EN EJECUCIÓN	FINALIZADA	FINALIZADA	FINALIZADA	\$248.169,80
5	REHABILITACIÓN VIAL ADMINISTRACIÓN ZONAL TUMBACO PAQUETE I	EN EJECUCIÓN	FINALIZADA	FINALIZADA	FINALIZADA	\$1.042.633,35
6	PAVIMENTACIÓN RÍGIDA DE LA ECOVÍA: ESTACIÓN RÍO COCA- PLAYÓN DE LA MARÍN	EN EJECUCIÓN	FINALIZADA	FINALIZADA	FINALIZADA	\$3.955.973,07
7	REHABILITACIÓN VIAL DE LA CALLE SIMÓN BOLÍVAR – SECTOR GUAYLLABAMBA	EN EJECUCIÓN	FINALIZADA	FINALIZADA	TERMINACIÓN UNILATERAL	\$1.571.499,82

NO.	OBJETO DEL PROCESO	ESTADO DEL PROCESO 1ER. TRIMESTRE	ESTADO DEL PROCESO 2DO. TRIMESTRE	ESTADO DEL PROCESO 3CER. TRIMESTRE	ESTADO DEL PROCESO 4TO. TRIMESTRE	PRESUPUESTO REFERENCIAL USD (SIN IVA)
8	ILUMINACIÓN ARQUITECTÓNICA DE INFRAESTRUCTURA CIVIL ASOCIADAS A VÍAS, ESPACIOS PÚBLICOS DE LA CIUDAD"	EN EJECUCIÓN	FINALIZADA	FINALIZADA	FINALIZADA	\$589.904,30
9	MANTENIMIENTO VIAL EN LA ADMINISTRACIÓN ZONAL DE TUMBACO	EN EJECUCIÓN	FINALIZADA	FINALIZADA	FINALIZADA	\$593.483,09
10	OBRA DE CONSTRUCCIÓN DE INFRAESTRUCTURA FÍSICA PARA EL SOTERRAMIENTO DE REDES DE SERVICIO DE TELECOMUNICACIONES POLÍGONO PRADERA 2	EN EJECUCIÓN	FINALIZADA	FINALIZADA	FINALIZADA	\$1.008.458,48
11	REHABILITACIÓN Y CONSTRUCCIÓN DE INFRAESTRUCTURA DE LAS TERMINALES MICRORREGIONALES LA MARÍN, LA OFELIA Y RÍO COCA	EN EJECUCIÓN	FINALIZADA	FINALIZADA	FINALIZADA	\$385.450,40
12	CONSTRUCCIÓN DEL PUENTE VEHICULAR SOBRE EL RÍO MONJAS EN LA CALLE N4 SAN JUAN BAUTISTA, SECTOR PARQUE METROPOLITANO EQUINOCCIAL EN LA PARROQUIA DE POMASQUI	EN EJECUCIÓN	EN EJECUCIÓN	FINALIZADA	FINALIZADA	\$721.000,04
13	MANTENIMIENTO VIAL EN LA ADMINISTRACIONES ZONALES DE EUGENIO ESPEJO, LA DELICIA Y CALDERON	EN EJECUCIÓN	FINALIZADA	FINALIZADA	FINALIZADA	\$1.071.151,38
14	REHABILITACIÓN VIAL PAQUETE ITCHIMBIA	EN EJECUCIÓN	FINALIZADA	FINALIZADA	FINALIZADA	\$1.625.310,61
15	REHABILITACIÓN VIAL PAQUETE CHILIBULO	EN EJECUCIÓN	FINALIZADA	FINALIZADA	FINALIZADA	\$712.971,56
16	REHABILITACIÓN VIAL DE LA PARROQUIA CONOCOTO"	EN EJECUCIÓN	FINALIZADA	FINALIZADA	FINALIZADA	\$2.544.618,15
17	REHABILITACIÓN VIAL PAQUETE ARGELIA	EN EJECUCIÓN	FINALIZADA	FINALIZADA	FINALIZADA	\$1.455.320,49
18	REHABILITACIÓN VIAL DE LAS CALLES DEL CIRCUITO DE BUSES ATUCUCHO Y CALLE JULIO ZALDUMBIDE"	EN EJECUCIÓN	TERMINACIÓN UNILATERAL	TERMINACIÓN UNILATERAL	TERMINACIÓN UNILATERAL	\$930.778,99
19	REHABILITACIÓN y CONSTRUCCIÓN DE LAS CASETAS DE RECAUDACIÓN Y PÓRTICOS DEL SISTEMA DE ESTACIONAMIENTOS LA RED (INCLUYE PUNTO DE RECAUDACIÓN DEL SERT)	EN EJECUCIÓN	FINALIZADA	FINALIZADA	FINALIZADA	\$683.761,37
20	REHABILITACIÓN VIAL DE LA PARROQUIA GUAMANI	EN EJECUCIÓN	FINALIZADA	FINALIZADA	FINALIZADA	\$1.905.694,71
21	PLAN DE RECUPERACIÓN DE ACERAS PAQUETE CALDERÓN	EN EJECUCIÓN	SUSPENDIDO	TERMINACIÓN UNILATERAL	TERMINACIÓN MUTUO ACUERDO	\$410.369,80
22	REHABILITACIÓN VIAL DE LAS CALLES S21A, S21B, Y TRAMO DE LA E13D - SECTOR RANCHO LOS PINOS"	EN EJECUCIÓN	SUSPENDIDO	FINALIZADA	FINALIZADA	\$326.985,69

NO.	OBJETO DEL PROCESO	ESTADO DEL PROCESO 1ER. TRIMESTRE	ESTADO DEL PROCESO 2DO. TRIMESTRE	ESTADO DEL PROCESO 3CER. TRIMESTRE	ESTADO DEL PROCESO 4TO. TRIMESTRE	PRESUPUESTO REFERENCIAL USD (SIN IVA)
23	REHABILITACIÓN VIAL PAQUETE CHILLOGALLO	EN EJECUCIÓN	TERMINACIÓN UNILATERAL	TERMINACIÓN UNILATERAL	TERMINACIÓN UNILATERAL	\$1.263.496,57
24	REHABILITACIÓN VIAL DE LA PARROQUIA TURUBAMBA	EN EJECUCIÓN	EN EJECUCIÓN	FINALIZADA	FINALIZADA	\$1.828.721,28
25	CONSTRUCCIÓN DE CIMENTACIÓN PARA ASTA METÁLICA EN LA PLAZA REPÚBLICA DE ARGENTINA, SECTOR BATAN BAJO"	EN EJECUCIÓN	FINALIZADA	FINALIZADA	FINALIZADA	\$42.592,80
26	OBRAS DE PROTECCIÓN DE TALUDES E INFRAESTRUCTURA VIAL PAQUETE III	EN EJECUCIÓN	SUSPENDIDO	FINALIZADA	FINALIZADA	\$255.637,38
27	REHABILITACIÓN DE LA INFRAESTRUCTURA DE LA TERMINAL TERRESTRE CARCELÉN	EN EJECUCIÓN	EN EJECUCIÓN	EN EJECUCIÓN	FINALIZADA	\$440.812,74
28	REHABILITACIÓN INTEGRAL DEL PARQUE SIDERAL	EN EJECUCIÓN	EN EJECUCIÓN	FINALIZADA	FINALIZADA	\$634.442,71
29	REHABILITACIÓN DE INFRAESTRUCTURA DE LA TERMINAL TERRESTRE QUITUMBE"	EN EJECUCIÓN	EN EJECUCIÓN	FINALIZADA	FINALIZADA	\$1.329.078,86
30	CONSTRUCCIÓN DE LA FASE 3 DEL PARQUE PADRE CAROLLO"	EN EJECUCIÓN	EN EJECUCIÓN	FINALIZADA	FINALIZADA	\$2.193.476,28
31	"MANTENIMIENTO VIAL POLIGONO 2"	EN EJECUCIÓN	EN EJECUCIÓN	FINALIZADA	FINALIZADA	\$642.052,24
32	REHABILITACIÓN DEL PARQUE LINEAL RIO GRANDE (PARQUE DE LOS TUBOS)",	EN EJECUCIÓN	EN EJECUCIÓN	EN EJECUCIÓN	FINALIZADA	\$910.534,33
33	MANTENIMIENTO VIAL POLIGONO 4	EN EJECUCIÓN	SUSPENDIDO	EN EJECUCIÓN	FINALIZADA	\$719.687,93
34	MANTENIMIENTO VIAL POLIGONO 1	EN EJECUCIÓN	SUSPENDIDO	EN EJECUCIÓN	FINALIZADA	\$769.738,26
35	MANTENIMIENTO VIAL POLIGONO 3	EN EJECUCIÓN	SUSPENDIDO	FINALIZADA	FINALIZADA	\$722.395,07
36	REHABILITACIÓN VIAL DE LA PARROQUIA QUITUMBE			EN EJECUCIÓN	FINALIZADA	\$1.523.917,41
37	MANTENIMIENTO VIAL VÍAS ALTERNAS RUMIHURCO			EN EJECUCIÓN	FINALIZADA	\$320.539,83
38	OBRAS DE PROTECCIÓN DE TALUDES E INFRAESTRUCTURA VIAL PAQUETE 4",			EN EJECUCIÓN	EN EJECUCIÓN	\$400.082,24
39	REHABILITACIÓN VIAL DE LA CALLE NUÑEZ DE VELA"			EN EJECUCIÓN	FINALIZADA	\$231.183,15
40	REHABILITACIÓN VIAL DE LA CALLE REINA VICTORIA			EN EJECUCIÓN	FINALIZADA	\$402.941,20
41	OBRAS DE PROTECCIÓN PIE MURO PFIZER Y ENROCADO CAUPICHO			EN EJECUCIÓN	FINALIZADA	\$401.436,61
42	"REHABILITACIÓN INTEGRAL PARQUE METROPOLITANO EL TINGO"			EN EJECUCIÓN	EN EJECUCIÓN	\$1.150.161,85
43	REHABILITACIÓN VIAL DE LA CALLE JERÓNIMO CARRIÓN"			EN EJECUCIÓN	FINALIZADA	\$243.043,30
44	REHABILITACIÓN VIAL DE LA CALLE RUMIPAMBA			EN EJECUCIÓN	FINALIZADA	\$355.782,19
45	MANTENIMIENTO VIAL EN EL POLIGONO DE LA ADMINISTRACION ZONAL			EN EJECUCIÓN	FINALIZADA	\$386.966,34

NO.	OBJETO DEL PROCESO	ESTADO DEL PROCESO 1ER. TRIMESTRE	ESTADO DEL PROCESO 2DO. TRIMESTRE	ESTADO DEL PROCESO 3CER. TRIMESTRE	ESTADO DEL PROCESO 4TO. TRIMESTRE	PRESUPUESTO REFERENCIAL USD (SIN IVA)
	ELOY ALFARO Y MANUELA SÁENZ					
46	REHABILITACIÓN VIAL DE LAS CALLES CONSUELO BENAVIDES, E20D, E20C, E20E, E17B, S5B, S5C, E22 Y E24 PARROQUIA DE PUENGASI			SUSPENDIDO	EN EJECUCIÓN	\$578.431,65
47	MANTENIMIENTO VIAL POLÍGONO 5			FINALIZADA	FINALIZADA	\$659.103,78
48	REHABILITACIÓN DE ESCALINATAS EN EL BARRIO MONJAS - ORQUIDEAS"			FINALIZADA	FINALIZADA	\$310.949,70
49	REHABILITACIÓN VIAL DE LA CALLE JAMBELÍ, QUITUS Y VALDIVIA DEL BARRIO LA SALLE - PARROQUIA AMAGUAÑA",			FINALIZADA	FINALIZADA	\$204.388,19
50	REHABILITACIÓN VIAL CALLE ÑAQUITO DESDE 0+000 HASTA 0+983				FINALIZADA	\$ 236.842,34
51	REHABILITACIÓN VIAL DE LA AVENIDA ATAHUALPA				FINALIZADA	\$675.442,12
52	PLAN DE REPOSICIÓN Y REEMPLAZO DE JUNTAS DE DILATACION EN PUENTES VEHICULARES Y PASOS ELEVADOS EN EL DMQ				EN EJECUCIÓN	\$ 574.229,25
53	"REMODELACIÓN DE LA ILUMINACIÓN ORNAMENTAL DE LOS PARQUES: LA MOYA Y CHAQUIÑAN"				EN EJECUCIÓN	\$ 320.364,31
54	"REHABILITACIÓN VIAL PUENGASI PAQUETE 1"				EN EJECUCIÓN	\$ 291.246,43
55	"REPARACIÓN, CONSERVACIÓN Y REHABILITACIÓN DE LA CAPA DE RODADURA Y CONSTRUCCION DE CERRAMIENTOS DE LOS ESTACIONAMIENTOS DE LA RED: CAROLINAS 1 A 8 Y BICENTENARIO B".				EN EJECUCIÓN	\$336.991,86
56	"REMODELACIÓN DE LA ILUMINACIÓN ORNAMENTAL DE LOS PARQUES ALAMEDA E ITCHIMBIA"				EN EJECUCIÓN	\$678.904,69
TOTAL						\$45.313.618,17

Fuente: Dirección de Fiscalización, corte al 31 de diciembre de 2025

2 consultorías de fiscalización externa por un monto de USD 474 mil dólares aproximadamente y que a continuación se detallan:

fiscalización de la construcción de la solución vial de la intersección de la Av. Mariscal Antonio José de Sucre Occidental, La calle Juan de Acevedo y la Av. Mariana de Jesús por un valor de \$ 204,229,61.

Fiscalización para la rehabilitación vial Av. Oswaldo Guayasamín Interoceánica por un valor de \$ 116.143,23.

19. "32 obras de infraestructura vial finalizadas, 23 por administración directa y 9 por contrato."

ADMINISTRACIÓN DIRECTA

Tabla 29: Detalle obras finalizadas de construcción de Infraestructura Vial AD

OBRA	MODALIDAD DE EJECUCIÓN	TOTAL	TOTAL	TOTAL	TOTAL	% DE AVANCE	TIPO DE INTERVENCIÓN
		1ER. TRIMESTRE	2DO. TRIMESTRE	3ER. TRIMESTRE	4TO. TRIMESTRE		
CONSTRUCCIÓN DE ESTRUCTURA DE SOPORTE MESA VIAL CALLE ESF SECTOR PANAMERICANA SUR, PARROQUIA QUITUMBE	ADMINISTRACION DIRECTA	1				100%	CONSTRUCCION Y ESTABILIZACION DE MUROS Y TALUDES
TRABAJOS DE EMERGENCIA EN LA CALLE 17 DE SEPTIEMBRE, SECTOR LLANO CHICO (CONSTRUCCIÓN DE MURO DE GAVIONES, ENROCADO)	ADMINISTRACION DIRECTA	1				100%	CONSTRUCCION Y ESTABILIZACION DE MUROS Y TALUDES
TRABAJOS DE ESTABILIZACIÓN DE TALUD Y CONSTRUCCIÓN DE CUNETA DE CORONACIÓN EN EL TALUD ADYACENTE A LA VÍA OSWALDO GUAYASAMIN Y SIMÓN BOLIVAR	ADMINISTRACION DIRECTA	1				100%	CONSTRUCCION Y ESTABILIZACION DE MUROS Y TALUDES
CONSTRUCCION DE CANAL RECTANGULAR EN PASAJE OE9B Y TRABAJOS COMPLEMENTARIOS, BARRIO COCHAPAMBA NORTE, PARROQUIA COCHAPAMBA	ADMINISTRACION DIRECTA	1				100%	CONSTRUCCIÓN DE OTRAS OBRAS
OBRAS DE MITIGACIÓN EN CAUCE Y TALUD ADYACENTE A CALLE LA PAMPA; FASE I: REFORMA GEOMÉTRICA VIAL	ADMINISTRACION DIRECTA		1			100%	CONSTRUCCION Y ESTABILIZACION DE MUROS Y TALUDES
A LA VUELTA MI ESCUELA – UNIDAD EDUCATIVA MUNICIPAL CALDERON	ADMINISTRACION DIRECTA		1			100%	ACCESIBILIDAD VIAL Y PACIFICACIÓN UNIVERSAL
RECONSTRUCCIÓN DE ACERA EN LA INTERSECCIÓN DE LAS CALLES OE6Y S31, BARRIO SUCRE FUNDEPORTE, PARROQUIA QUITUMBE	ADMINISTRACION DIRECTA		1			100%	CONSTRUCCIÓN DE ACERAS
TRABAJOS DE MITIGACIÓN AV. OSWALDO GUAYASAMIN, BARRIO BELLAVISTA, IÑAQUITO	ADMINISTRACION DIRECTA		1			100%	CONSTRUCCION Y ESTABILIZACION DE MUROS Y TALUDES
SOTERRAMIENTO DE LAS REDES DE TELECOMUNICACIONES DEL PROYECTO OBRAS	ADMINISTRACION DIRECTA			1		100%	SOTERRAMIENTO Y ACCESIBILIDAD VIAL

OBRA	MODALIDAD DE EJECUCIÓN	TOTAL	TOTAL	TOTAL	TOTAL	% DE AVANCE	TIPO DE INTERVENCIÓN
		1ER. TRIMESTRE	2DO. TRIMESTRE	3ER. TRIMESTRE	4TO. TRIMESTRE		
INTEGRALES AV. RODRIGO DE CHÁVEZ.							
CONSTRUCCIÓN DE ESCALINATA EN LA CALLE E4H, BARRIO PUEBLO UNIDO, PARROQUIA QUITUMBE	ADMINISTRACION DIRECTA			1		100%	CONSTRUCCION ESCALINATA
TRABAJOS DE ESTABILIZACIÓN TEMPORAL DEL TALUD PARALELO A LA CABINA DE CONTROL OCCIDENTAL TUNEL OSWALDO GUAYASAMÍN	ADMINISTRACION DIRECTA			1		100%	CONSTRUCCION Y ESTABILIZACION DE MUROS Y TALUDES
RECUPERACIÓN DE LA MESA VIAL EN UN TRAMO DE LA AV. CAMILO PONCE ENRIQUEZ, PARROQUIA CONOCOTO	ADMINISTRACION DIRECTA			1		100%	CONSTRUCCIÓN DE OTRAS OBRAS
TRABAJOS DE MITIGACIÓN TALUD UBICADO CALLEDE LOS TILOS Y DE LAS ALMENDRAS, PARROQUIA COMITÉ DEL PUEBLO, ADMINISTRACIÓN ZONAL LA DELICIA	ADMINISTRACION DIRECTA			1		100%	CONSTRUCCION Y ESTABILIZACION DE MUROS Y TALUDES
MEJORAMIENTO DE LAS INSTALACIONES EN LA CABINA DE CONTROL OCCIDENTAL DEL TUNEL GUAYASAMIN (INSTALACION DE BARANDAS METÁLICAS DE SEGURIDAD, REPARACIÓN, CONSTRUCCIÓN DE CUNETAS FALTANTES E INSTALACIÓN DE GEOMEMBRANA)	ADMINISTRACION DIRECTA			1		100%	CONSTRUCCIÓN DE OTRAS OBRAS
TRABAJOS DE RECUPERACIÓN DE ACERA, BORDILLO Y CUNETA DE LA AV. MANUEL CORDOVA GALARZA	ADMINISTRACION DIRECTA			1		100%	CONSTRUCCIÓN DE ACERAS
ACCESIBILIDAD UNIVERSAL EN LA AV. 6 DE DICIEMBRE, DESDE LA AV. GASPAR DE VILLARROEL HASTA LA AV. NNUU.	ADMINISTRACION DIRECTA			1		100%	SOTERRAMIENTO Y ACCESIBILIDAD VIAL
CRUCE SEGURO AV. AMÉRICA Y RUMIPAMBA	ADMINISTRACION DIRECTA			1		100%	ACCESIBILIDAD VIAL Y PACIFICACIÓN UNIVERSAL
REFORMAS GEOMÉTRICAS PARA LA IMPLEMENTACIÓN DE LAS ESTACIONES DEFINITIVAS DE TOROS	ADMINISTRACION DIRECTA			1		100%	CONSTRUCCIÓN DE OTRAS OBRAS

OBRA	MODALIDAD DE EJECUCIÓN	TOTAL	TOTAL	TOTAL	TOTAL	% DE AVANCE	TIPO DE INTERVENCIÓN
		1ER. TRIMESTRE	2DO. TRIMESTRE	3ER. TRIMESTRE	4TO. TRIMESTRE		
"REFORMA GEOMÉTRICA ENTRE LAS VÍAS MATILDE ÁLVAREZ Y AV MARISCAL ANTONIO JOSÉ DE SUCRE", ADMINISTRACIÓN ZONAL QUITUMBE.	ADMINISTRACION DIRECTA				1	100%	CONSTRUCCIÓN DE OTRAS OBRAS
TRABAJOS PROTECCIÓN DE TALUD CALLE CAMINO DE ORELLANA	ADMINISTRACION DIRECTA				1	100%	CONSTRUCCION Y ESTABILIZACION DE MUROS Y TALUDES
RECUPERACIÓN MESA VIAL, CALLE E5A, BARRIO LA CLEMENCIA, PARROQUIA LA FERROVIARIA	ADMINISTRACION DIRECTA				1	100%	CONSTRUCCIÓN DE OTRAS OBRAS
MEJORAMIENTO DRENAJE VIAL CALLE LUIS VACCARI Y GIOVANNI CALLES	ADMINISTRACION DIRECTA				1	100%	CONSTRUCCIÓN DE OTRAS OBRAS
"PROTECCIÓN DE TALUD AVENIDA MARÍA ANGÉLICA IDROVO", ADMINISTRACIÓN ZONAL TUMBACO"	ADMINISTRACION DIRECTA				1	100%	CONSTRUCCION Y ESTABILIZACION DE MUROS Y TALUDES
TOTAL OBRAS CONSTRUIDAS:		4	4	10	5		

Fuente: Gerencia de Obras Públicas, corte al 30 de diciembre de 2025

CONTRATO

Tabla 30: Detalle obras finalizadas de construcción de Infraestructura Vial CONTRATO

OBRA	MODALIDAD DE EJECUCIÓN	TOTAL	TOTAL	TOTAL	TOTAL	% DE AVANCE	TIPO DE INTERVENCIÓN	MONTO
		1ER. TRIMESTRE	2DO. TRIMESTRE	3ER. TRIMESTRE	4TO. TRIMESTRE			
OBRAS DE PROTECCIÓN DE TALUDES Y CONSTRUCCIÓN DE PUENTE PEATONAL (PROTECCIÓN DE TALUD PUENTE PEATONAL SOBRE LA QUEBRADA SHANSHAYACU)	CONTRATO	1				100%	CONSTRUCCION DE PUENTE PEATONAL	\$851.010,85
OBRA DE CONSTRUCCIÓN DE INFRAESTRUCTURA FÍSICA PARA EL SOTERRAMIENTO DE REDES DE SERVICIO DE TELECOMUNICACIONES POLÍGONO PRADERA 2. PARROQUIA IÑAQUITO	CONTRATO		1			100%	SOTERRAMIENTO	\$1.008.458,49
CONSTRUCCIÓN DEL PUENTE VEHICULAR SOBRE EL RÍO MONJAS EN LA CALLE N4 SAN JUAN BAUTISTA, SECTOR PARQUE METROPOLITANO EQUINOCCIAL EN LA	CONTRATO		1			100%	CONSTRUCCIÓN PUENTE VEHICULAR	\$721.000,04

OBRA	MODALIDAD DE EJECUCIÓN	TOTAL	TOTAL	TOTAL	TOTAL	% DE AVANCE	TIPO DE INTERVENCIÓN	MONTO
		1ER. TRIMESTRE	2DO. TRIMESTRE	3ER. TRIMESTRE	4TO. TRIMESTRE			
PARROQUIA DE POMASQUI								
CONSTRUCCIÓN DE ESCALINATAS EN EL BARRIO MONJAS ORQUIDEAS	CONTRATO			1		100%	CONSTRUCCIÓN ESCALINATA	\$310.949,70
OBRAS DE PROTECCIÓN DE TALUDES E INFRAESTRUCTURA VIAL PAQUETE 4 (TALUD COMITE DEL PUEBLO)	CONTRATO			1	1	50%	CONSTRUCCION Y ESTABILIZACION DE MUROS Y TALUDES	\$400.082,24
OBRAS DE PROTECCIÓN PIE MURO PFIZER Y ENROCADO CAUPICHO	CONTRATO				2	100%	CONSTRUCCION Y ESTABILIZACION DE MUROS Y TALUDES	\$401.436,61
CONSTRUCCIÓN DE LA SOLUCIÓN VIAL DE LA INTERSECCIÓN DE LA AV. MARISCAL ANTONIO JOSÉ DE SUCRE (OCCIDENTAL), LA CALLE JUAN DE ACEVEDO Y LA AV. MARIANA DE JESÚS. PARROQUIA IÑAQUITO Y BELISARIO QUEVEDO	CONTRATO				1	100%	CONSTRUCCIÓN DE LA SOLUCIÓN VIAL	\$3.576.106,93
TOTAL DE OBRAS CONSTRUIDAS		1	2	2	4			

Fuente: Gerencia de Obras Públicas, corte a diciembre 2025

20. "66 mantenimientos de infraestructura vial finalizados, de los cuales 62 fueron por administración directa y 4 por contrato:"

Tabla 31: Mantenimiento de infraestructura vial

OBRA	TOTAL	TOTAL	TOTAL	TOTAL	% DE AVANCE	TIPO DE INTERVENCIÓN
	1ER. TRIMESTRE	2DO. TRIMESTRE	3ER. TRIMESTRE	4TO. TRIMESTRE		
MANTENIMIENTO EN EL PUENTE PEATONAL AV. SIMÓN BOLÍVAR Y E 11 LA SOFÍA	1				100%	MANTENIMIENTO PUENTE PEATONAL
PLAN DE RECUPERACIÓN DE ACERAS, CALLES N8 RÍO AMAZONAS Y OETI NEPTALI GODOY, BARRIO CARAPUNGO, PARROQUIA CALDERÓN	1				100%	RECUPERACION DE ACERAS
MANTENIMIENTO PUENTE PEATONAL AV. SIMÓN BOLÍVAR Y GONZALEZ BUSTAMANTE, PARROQUIA ARGELIA	1				100%	MANTENIMIENTO PUENTE PEATONAL
MANTENIMIENTO MENSUAL PROGRAMADO DE LOS TUNELES DEL TEJAR Y GUAYASAMÍN / VIADUCTO 24 DE MAYO	2	3	3	3	100%	MANTENIMIENTO DE TUNELES Y VIADUCTO
MANTENIMIENTO DE INFRAESTRUCTURA DE MUROS DE CONTENCIÓN Y SEGURIDAD EN LOS	1				100%	MANTENIMIENTO DE TUNELES Y VIADUCTO

OBRA	TOTAL	TOTAL	TOTAL	TOTAL	% DE AVANCE	TIPO DE INTERVENCION
	1ER. TRIMESTRE	2DO. TRIMESTRE	3ER. TRIMESTRE	4TO. TRIMESTRE		
TUNELES DE SAN JUAN Y SAN ROQUE						
MANTENIMIENTO DE INFRAESTRUCTURA DE PAREDES DE ACCESO AL VIADUCTO 24 DE MAYO, LADO ORIENTAL	1				100%	MANTENIMIENTO DE TUNELES Y VIADUCTO
TRABAJO DE PINTURA SENDEROS SEGUROS AVENIDA AMAZONAS	1				100%	MANTENIMIENTO CON PINTURA
MANTENIMIENTO Y LIMPIEZA DE LAS CUNETAS DE CORONACIÓN EN EL SECTOR BELLAVISTA, SOBRE EL TUNEL OSWALDO GUAYASAMÍN	1				100%	MANTENIMIENTO OTRAS OBRAS
MANTENIMEINTO DEL PUENTE PEATONAL AV. 10 DE AGOSTO Y AV. NACIONES UNIDAD	1				100%	MANTENIMIENTO PUENTE PEATONAL
ADECENTAMIENTO INTEGRAL TRABAJOS PARA REHABILITACIÓN DEL MURO EL TREBOL	1				100%	MANTENIMIENTO OTRAS OBRAS
MANTENIMIENTO DE INFRAESTRUCTURA VIAL TRABAJOS DE MANTENIMIENTO INTERCAMBIADOR EL TREBROL	1				100%	MANTENIMIENTO INTERCAMBIADOR
MANTENIMIENTO Y PINTURA DE LOS PASAMANOS DEL INTERIOR DEL TUNEL OSWALDO GUAYASAMIN		1			100%	MANTENIMIENTO CON PINTURA
MANTENIMIENTO DE LA INFRAESTRUCTURA VIAL INTERCAMBIADOR EL FLORÓN		1			100%	MANTENIMIENTO INTERCAMBIADOR
MANTENIMIENTO DE LA INFRAESTRUCTURA PASO ELAVADO GUAJALO		1			100%	MANTENIMIENTO PASO ELEVADO
MANTENIMIENTO PUENTE VEHICULAR ALMA LOJANA		1			100%	MANTENIMIENTO PUENTE VEHICULAR
MANTENIMIENTO DE LA INFRAESTRUCTURA VIAL TRABAJOS DE MANTENIMIENTO PASO DEPRIMIDO VILLAFLOA		1			100%	MANTENIMIENTO PASO DEPRIMIDO
OBRAS DE MANTENIMIENTO PUENTE PEATONAL #148 AV. PANAMERICANA Y Ca NSL (Panamericana norte)		1			100%	MANTENIMIENTO PUENTE PEATONAL
MANTENIMEINTO PUENTE PEATONAL ID: 067 AV. MARISCAL SUCRE Y CA N36 MAÑOSCA		1			100%	MANTENIMIENTO PUENTE PEATONAL
MANTENIMIENTO DE LA INFRAESTRUCTURA VIAL INTERCAMBIADOR AVENIDA 10 DE AGOSTO, FRANCISCO DE ORELLANA Y ELOY ALFARO			1		100%	MANTENIMIENTO INTERCAMBIADOR

OBRA	TOTAL	TOTAL	TOTAL	TOTAL	% DE AVANCE	TIPO DE INTERVENCION
	1ER. TRIMESTRE	2DO. TRIMESTRE	3ER. TRIMESTRE	4TO. TRIMESTRE		
MANTENIMIENTO DE LA INFRAESTRUCTURA VIAL REHABILITACIÓN DE ESCALINATAS EN LAS CALLES AMBATO Y LOJA - BARRIO SAN ROQUE - SECTOR CENTRO HISTÓRICO			1		100%	MANTENIMIENTO ESCALINATAS
REPARACION DE ACERAS Y BORDILLOS BARRIO LA COLMENA PARROQUIA LA LIBERTAD CALLES FLORENCIO O LEARY Y GUILLERMO MILLER			1		100%	RECUPERACION DE ACERAS
REPARACION DE ACERAS AV. CAPITAN ALFONSO YEPEZ Y REAL AUDIENCIA / BARRIO CAFAVI			1		100%	RECUPERACION DE ACERAS
ESCALINATAS DE LA CALLE CHICAN, BARRIO LA FORESTAL ALTA, PARROQUIA LA FORESTAL			1		100%	MANTENIMIENTO ESCALINATAS
ESCALINATAS IGLESIA SANTA MARIA DE LA ARGELIA			1		100%	MANTENIMIENTO ESCALINATAS
REHABILITACIÓN ESCALINATA PEDRO VICENTE MALDONADO Y PANGUA			1		100%	MANTENIMIENTO ESCALINATAS
ATENCIÓN EMERGENCIA AV. CARLOS FORTINES Y MARCO ALFARA, SECTOR LA BOTA			1		100%	MANTENIMIENTO OTRAS OBRAS
PUENTE PEATONAL 093 AV. MARISCAL SUCRE Y MANUEL VALDIVIEZO			1		100%	MANTENIMIENTO PUENTE PEATONAL
REHABILITACIÓN DE GRADAS DEL PASAJE S35A Y CALLE E4H BARRIO PUEBLO UNIDO			1		100%	MANTENIMIENTO ESCALINATAS
OBRAS DE MITIGACIÓN EN EL TALUD DE LA CALLE PADRE DAMIAN, PARROQUIA BELISARIO QUEVEDO			1		100%	MANTENIMIENTO OTRAS OBRAS
MANTENIMIENTO DE LA INFRAESTRUCTURA VIAL INTERCAMBIADOR EL LABRADOR			1		100%	MANTENIMIENTO INTERCAMBIADOR
REHABILITACIÓN DE LA CIUADAELA BERMEO, OESC Y GATAZO / SENDEROS SEGUROS ESCALINATAS E INTERVENCIÓN EN PINTURAS DE ESCALINATAS SECTOR GATAZO Y CIUADAELA BERMEO			1		100%	MANTENIMIENTO ESCALINATAS
PUENTE PEATONAL 011 AV. SIMON BOLIVAR Y SOFÍA GONZALES LLANO CHICO			1		100%	MANTENIMIENTO PUENTE PEATONAL
PUENTE PEATONAL CALLE S30 MANUEL CORONADO, PARROQUIA CHILLOGALLO			1		100%	MANTENIMIENTO PUENTE PEATONAL
MANTENIMIENTO DE LA INFRAESTRUCTURA DE PAREDES DE ACCESO AL VIADUCTO 24 DE MAYO, LADO OCCIDENTAL			1		100%	MANTENIMIENTO OTRAS OBRAS

OBRA	TOTAL	TOTAL	TOTAL	TOTAL	% DE AVANCE	TIPO DE INTERVENCION
	1ER. TRIMESTRE	2DO. TRIMESTRE	3ER. TRIMESTRE	4TO. TRIMESTRE		
MEJORAMIENTO DEL DRENAJE VIAL RAMPAS RUTA VIVA Y WILSON CUEVA, PARROQUIA TUMBACO ADMINISTRACION ZONAL TUMBACO			1		100%	MANTENIMIENTO OTRAS OBRAS
REFORZAMIENTO DE LAS TAPAS DE LOS POZOS DE CABLEADO ELECTRICO, COMUNICACION Y FIBRA OPTICA EN LOS SECTORES DE LA OCCIDENTAL, MIRAFLORES Y SAN ROQUE			1		100%	MANTENIMIENTO OTRAS OBRAS
INTERVENCIÓN PUENTES PEATONALES DE LA AV. VELASCO IBARRA ID#71 Y LUIS RUIZ Y EL ID#34 CALLE S2, 24 DE MAYO Y DRA. JOSÉ MARÍA			1		100%	MANTENIMIENTO PUENTE PEATONAL
INTERVENCIÓN DE PUENTE PEATONAL AV. NAPO Y S7H GUAYLLABAMBA, BARRIO MÉXICO, PARROQUIA CHIMBACALLE				1	100%	MANTENIMIENTO PUENTE PEATONAL
TRABAJOS DE PINTURA ESCALINATA URBANIZACIÓN MONJAS ORQUIDEAS				1	100%	MANTENIMIENTO ESCALINATAS
MANTENIMIENTO EN PUENTE PEATONAL ID#73 AV. MARISCAL SUCRE Y S3 LOJA				1	100%	MANTENIMIENTO PUENTE PEATONAL
MANTENIMIENTO E INTERVENCIÓN DE PUENTE PEATONAL AV. MARISCAL ANTONIO JOSÉ DE SUCRE Y BERNARDO DE LEGARDA, PARROQUIA COCHAPAMBA				1	100%	MANTENIMIENTO PUENTE PEATONAL
MANTENIMIENTO DE CUNETAS DE CORONACIÓN PARQUE DE LOS JUBILADOS SECTOR MIRAFLORES				1	100%	MANTENIMIENTO OTRAS OBRAS
MANTENIMIENTO Y PINTURA DEL PUENTE PEATONAL ID#75 Av. MARISCAL SUCRE & AMBATO				1	100%	MANTENIMIENTO PUENTE PEATONAL
MANTENIMIENTO DEL PUENTE PEATONAL PUENTE PEATONAL ID#88 Av. MARISCAL SUCRE & ABDON CALDERON GARAYCOA				1	100%	MANTENIMIENTO PUENTE PEATONAL
MANTENIMIENTO DEL PUENTE PEATONAL ID#078 AV. VELASCO IBARRA Y PEDRO PINTO				1	100%	MANTENIMIENTO PUENTE PEATONAL
TRABAJOS DE MANTENIMIENTO INTERCAMBIADOR LA REPÚBLICA				1	100%	MANTENIMIENTO INTERCAMBIADOR
MANTENIMIENTO DE INFRAESTRUCTURA VIAL INTERCAMBIADOR MARIANA DE JESÚS				1	100%	MANTENIMIENTO INTERCAMBIADOR
CERRAMIENTOS EN PASO A DESNIVEL AV. MARISCAL SUCRE & MORAN VALVERDE				1	100%	MANTENIMIENTO PASO ELEVADO

OBRA	TOTAL	TOTAL	TOTAL	TOTAL	% DE AVANCE	TIPO DE INTERVENCION
	1ER. TRIMESTRE	2DO. TRIMESTRE	3ER. TRIMESTRE	4TO. TRIMESTRE		
INTERVENCIÓN DE PUENTE PEATONAL COLEGIO MONTUFAR, BARRIO MÉXICO, PARROQUIA CHIMBACALLE				1	100%	MANTENIMIENTO PUENTE PEATONAL
MANTENIMIENTO ESCALINATA BARRIO SAN FRANCISCO PARROQUIA NANEGALITO				1	100%	MANTENIMIENTO ESCALINATAS
PINTURA DE SEÑALIZACIÓN VIAL HORIZONTAL Y VERTICAL EN EL VIADUCTO 24 DE MAYO, SENTIDO OCCIDENTE ORIENTE Y ORIENTE OCCIDENTE				1	100%	MANTENIMIENTO CON PINTURA
MITIGACIÓN SOBRE TALUD DE LA CALLE RAFAEL LEÓN, BARRIO LA FLORESTA, PARROQUIA MARISCAL SUCRE				1	100%	MANTENIMIENTO OTRAS OBRAS
TOTAL DE OBRAS INTERVENIDAS CON MTO	12	10	22	18		

Fuente: Gerencia de Obras Públicas, corte diciembre 2025

CONTRATO

Tabla 32: Detalle obras finalizadas de mantenimiento de Infraestructura Vial CONTRATO

OBRA	MODALIDAD DE EJECUCIÓN	TOTAL 1ER. TRIMESTRE	TOTAL 2DO. TRIMESTRE	TOTAL 3ER. TRIMESTRE	TOTAL 4TO. TRIMESTRE	% DE AVANCE	TIPO DE INTERVENCION	MONTO
PLAN DE REPOSICIÓN Y REEMPLAZO DE JUNTAS DE DILATACION EN PUENTES VEHICULARES Y PASOS ELEVADOS EN EL DMQ (PUENTE MACHALA), (PUENTE DE LA REPÚBLICA), (PUENTE SIMÓN BOLIVAR - RUTA VIVA Y PUENTE DE GUALO)	CONTRATO				4	72%	MANTENIMIENTO DE PUENTES Y PASOS ELEVADOS	\$ 574,229.25
TOTAL DE OBRAS INTERVENIDAS CON MTO					4			

Fuente: Gerencia de Obras Públicas, corte a diciembre 2025

21. "76,75 km de rehabilitación vial"

Tabla 33: Rehabilitación Vial por Administración Directa

OBRA	TOTAL (KM)	TOTAL (KM)	TOTAL (KM)	TOTAL (KM)	% DE AVANCE	TIPO DE INTERVENCION	ESTADO DE LA OBRA
	1ER. TRIMESTRE	2DO. TRIMESTRE	3ER. TRIMESTRE	4TO. TRIMESTRE			
MEJORAMIENTO VIAL CALLES EN TIERRA E11 PARROQUIA TURUBAMBA	0,079				100%	MEJORAMIENTO VIAL	FINALIZADA
REHABILITACIÓN VIAL CALLE CAÑARIS TRAMO ENTRE AV. MARISCAL ANTONIO	0,446				100%	REHABILITACION VIAL	FINALIZADA

OBRA	TOTAL (KM)	TOTAL (KM)	TOTAL (KM)	TOTAL (KM)	% DE AVANCE	TIPO DE INTERVENCIÓN	ESTADO DE LA OBRA
	1ER. TRIMESTRE	2DO. TRIMESTRE	3ER. TRIMESTRE	4TO. TRIMESTRE			
JOSÉ DE SUCRE Y OE2E QUILLISCACHA							
REHABILITACIÓN VIAL PAQUETE LA ECUATORIANA DE LA CALLE EMILIO USCÁTEGUI A LA S41C	1,515				100%	REHABILITACION VIAL	FINALIZADA
REHABILITACIÓN VIAL ROSARIO BORJA	0,107				100%	REHABILITACION VIAL	FINALIZADA
REHABILITACIÓN VIAL DE LA CALZADA CENTRAL AV. GALO PLAZA LASSO	8,08	1,23			100%	REHABILITACION VIAL	FINALIZADA
REHABILITACIÓN VIAL PAQUETE CHILLOGALLO, CALLE NICOLAS CEVALLOS		0,6			100%	REHABILITACION VIAL	FINALIZADA
MEJORAMIENTO VIAL CALLES N2, N2A Y N2C, PARROQUIA EL QUINCHE		2,28			100%	MEJORAMIENTO VIAL	FINALIZADA
MEJORAMIENTO VIAL CALLE S46, PARROQUIA QUITUMBE		0,77			100%	MEJORAMIENTO VIAL	FINALIZADA
MEJORAMIENTO DE LA VÍA LATERAL AL TÚNEL OSWALDO GUAYASAMÍN		0,2			100%	MEJORAMIENTO VIAL	FINALIZADA
MEJORAMIENTO DE PARQUEADERO EN VÍA LATERAL DEL TÚNEL OSWALDO GUAYASAMÍN		0,21			100%	MEJORAMIENTO VIAL	FINALIZADA
READOQUINADO DE LA CALLE N61 FLAVIO ALFARO, PARROQUIA COCHAPAMBA			0,58		100%	REHABILITACION VIAL	FINALIZADA
READOQUINADO CALLE AMADEO IZQUIETA DESDE HERRERA Y CEVALLOS HASTA ABS 0+033, SECTOR LA ECUATORIANA			0,043		100%	REHABILITACION VIAL	FINALIZADA
READOQUINADO CALLE S27 MOROMORO DESDE OE5 BALZAS HASTA S27C DIEGO CÉSPEDES, BARRIO SANTA RITA, PARROQUIA SOLANDA			0,095		100%	REHABILITACION VIAL	FINALIZADA
MEJORAMIENTO DEL ANDÉN DE LA MICRO TERMINAL LA MARÍN			0,085		100%	MEJORAMIENTO VIAL	FINALIZADA
READOQUINADO CALLE S45C DESDE GENERAL JOSÉ GALLARDO HASTA OE3C, SECTOR CIUDADELA EL EJÉRCITO			0,042		100%	REHABILITACION VIAL	FINALIZADA

OBRA	TOTAL (KM)	TOTAL (KM)	TOTAL (KM)	TOTAL (KM)	% DE AVANCE	TIPO DE INTERVENCIÓN	ESTADO DE LA OBRA
	1ER. TRIMESTRE	2DO. TRIMESTRE	3ER. TRIMESTRE	4TO. TRIMESTRE			
INTERVENCIÓN PROVISIONAL DEL SOCAVÓN EN LA AV. MANUEL CÓRDOVA GALARZA			0,02		100%	MEJORAMIENTO VIAL	FINALIZADA
TRABAJO DE ADOQUINADO DE LAS CALLES PEDRO PONCE CARRASCO, ALFREDO PAREJA, AGUSTÍN FRANCO, JIMÉNEZ DE LA ESPADA, PARROQUIA IÑAQUITO			0,05		100%	REHABILITACION VIAL	FINALIZADA
TRABAJO DE ADOQUINADO DE LAS CALLES SAN JOSÉ DE MORÁN, DE LAS VIÑAS Y DE LAS VIOLETAS, PARROQUIA CALDERÓN			0,536		100%	REHABILITACION VIAL	FINALIZADA
TRABAJOS DE ADOQUINADO DE LA CALLE N61 FLAVIO ALFARO, PARROQUIA COCHAPAMBA, TRAMO DESDE CALLE N60D HASTA LA CALLE SEGUNDO ALFONSO ARAUZ VARGAS			0,68		100%	REHABILITACION VIAL	FINALIZADA
READOQUINADO DE LA CALLE E5B, DESDE S40D HASTA E5A (56M), BARRIO LA PUERTA NEGRA, PARROQUIA QUITUMBE			0,06		100%	REHABILITACION VIAL	FINALIZADA
TRABAJOS DE ADOQUINADO DE LA CALLE BERNARDO DE LEGARDA, LÍMITE DEL BARRIO SAN JOSÉ DE JARRÍN ALTO Y EL BARRIO THOMAS, PARROQUIA COTOCOLLAO.			0,65		100%	REHABILITACION VIAL	FINALIZADA
TRABAJOS DE ADOQUINADO DE LA CALLE JAIME ROLDÓS AGUILERA, PARROQUIA CARCELÉN			2,1		100%	REHABILITACION VIAL	FINALIZADA
READOQUINADO DEL ESTACIONAMIENTO DE BUSES INTERPROVINCIALES DEL TERMINAL TERRESTRE QUITUMBE, PARROQUIA QUITUMBE			0,7112		100%	REHABILITACION VIAL	FINALIZADA
MEJORAMIENTO VIAL DE LAS CALLES EN TIERRA N13A Y OE8E, BARRIO EUCALIPTOS,			0,194		100%	MEJORAMIENTO VIAL	FINALIZADA

OBRA	TOTAL (KM)	TOTAL (KM)	TOTAL (KM)	TOTAL (KM)	% DE AVANCE	TIPO DE INTERVENCIÓN	ESTADO DE LA OBRA
	1ER. TRIMESTRE	2DO. TRIMESTRE	3ER. TRIMESTRE	4TO. TRIMESTRE			
PARROQUIA CONOCOTO							
MEJORAMIENTO VIAL CALLE OE9G, SECTOR PLAYA CHICA, ADMINISTRACIÓN ZONAL LOS CHILLOS			0,145		100%	MEJORAMIENTO VIAL	FINALIZADA
MEJORAMIENTO VIAL DE LAS CALLES OE10D EMILIO UZCÁTEGUI Y OE12B, BARRIO SAN FRANCISCO DE ASÍS, PARROQUIA LA ECUATORIANA				0.33	100%	MEJORAMIENTO VIAL	FINALIZADA
MEJORAMIENTO VIAL DE LA CALLE DE LOS CONQUISTADORES, BARRIO CHICHE, PARROQUIA DE PUEMBO				0.16	100%	MEJORAMIENTO VIAL	FINALIZADA
MEJORAMIENTO VIAL CALLES N2E, N2G, N2I, PARROQUIA EL QUINCHE, ADMINISTRACIÓN ZONAL TUMBACO				1.99	100%	MEJORAMIENTO VIAL	FINALIZADA
READOQUINADO DE LAS CALLES LA INDUSTRIAL, LOS EUCALIPTOS, FRANCISCO MONTALVO, LA ROMERÍA Y SAN FRANCISCO DE LA PITA, BARRIOS COCHAPAMBA NORTE Y COCHAPAMBA SUR, PARROQUIA COCHAPAMBA				3.47	100%	REHABILITACION VIAL	FINALIZADA
MEJORAMIENTO PARA EL PROYECTO RANPA 9, ADMINISTRACIÓN ZONAL EUGENIO ESPEJO				0.06	100%	MEJORAMIENTO VIAL	FINALIZADA
MEJORAMIENTO VIAL DEL PASO ELEVADO AVENIDA REPÚBLICA, ADMINISTRACIÓN EUGENIO ESPEJO				0.52	100%	MEJORAMIENTO VIAL	FINALIZADA
REHABILITACIÓN VIAL CALZADA CENTRAL AV. GALO PLAZA LASSO DESDE INTERCAMBIADOR EL LABRADOR HASTA CALLE ISAAC ALBÉNIZ ADMINISTRACIÓN EUGENIO ESPEJO				0.58	100%	REHABILITACION VIAL	FINALIZADA
MEJORAMIENTO VIAL VARIAS CALLES, BARRIO VISTA HERMOSA DE CONOCOTO,				1.02	100%	MEJORAMIENTO VIAL	FINALIZADA

OBRA	TOTAL (KM)	TOTAL (KM)	TOTAL (KM)	TOTAL (KM)	% DE AVANCE	TIPO DE INTERVENCIÓN	ESTADO DE LA OBRA
	1ER. TRIMESTRE	2DO. TRIMESTRE	3ER. TRIMESTRE	4TO. TRIMESTRE			
ADMINISTRACIÓN ZONAL LOS CHILLOS							
REHABILITACIÓN VIAL DE LA CALZADA DE LA CALLE SANTA INÉS EN UN TRAMO DE 1,987 KM, COMPRENDIDOS ENTRE LA CALLE MANUELA SÁENZ Y URBANIZACIÓN PILLAHUA, ADMINISTRACIÓN ZONAL TUMBACO				1.99	100%	REHABILITACION VIAL	FINALIZADA
MEJORAMIENTO VIAL CALLES EN TIERRA BARRIO SAN FRANCISCO DE ASÍS, PARROQUIA LA ECUATORIANA, ADMINISTRACIÓN ZONAL QUITUMBE				1.4	100%	MEJORAMIENTO VIAL	FINALIZADA
MEJORAMIENTO VIAL VARIAS CALLES, PARROQUIA EL QUINCHE CALLES N3, N3B N3D				2.03	100%	MEJORAMIENTO VIAL	FINALIZADA
TOTAL KM	10,22	5,29	5,99	13.55			

Fuente: Gerencia de Obras Públicas, corte a diciembre 2025

Por Contrato

Tabla 34: Rehabilitación Vial por Contrato

OBRA	TOTAL (KM)	TOTAL (KM)	TOTAL (KM)	TOTAL (KM)	% DE AVANCE	ESTADO DE LA OBRA	MONTO
	1ER. TRIMESTRE	2DO. TRIMESTRE	3ER. TRIMESTRE	4TO. TRIMESTRE			
PAVIMENTACIÓN RÍGIDA DE LA ECOVÍA: ESTACIÓN RÍO COCA - PLAYÓN DE LA MARÍN	0,73				100%	FINALIZADA	\$ 3.955.973,07
REHABILITACIÓN VIAL DE LA CALLE SIMÓN BOLÍVAR - SECTOR GUAYLLABAMBA	0,72				100%	FINALIZADA	\$ 1.571.499,82
REHABILITACIÓN VIAL ADMINISTRACIÓN ZONAL TUMBACO PAQUETE 1	0,28				100%	FINALIZADA	\$ 1.042.633,35
REHABILITACIÓN VIAL PAQUETE ITCHIMBIA	0,72				100%	FINALIZADA	\$ 1.625.310,61
REHABILITACIÓN VIAL PAQUETE CHILIBULO	0,33				100%	FINALIZADA	\$ 712.971,56
REHABILITACIÓN VIAL PAQUETE ARGELIA	3,35				100%	FINALIZADA	\$ 1.455.320,49
REHABILITACIÓN VIAL PAQUETE CHILLOGALLO	1,37				100%	FINALIZADA	\$ 1.263.496,57
REHABILITACIÓN VIAL DE LA PARROQUIA TURUBAMBA	3,52	0,47			100%	FINALIZADA	\$ 1.828.721,28
REHABILITACIÓN VIAL DE LA PARROQUIA GUAMANI	0,6	1,03			100%	FINALIZADA	\$ 1.905.694,71

OBRA	TOTAL (KM)	TOTAL (KM)	TOTAL (KM)	TOTAL (KM)	% DE AVANCE	ESTADO DE LA OBRA	MONTO
	1ER. TRIMESTRE	2DO. TRIMESTRE	3ER. TRIMESTRE	4TO. TRIMESTRE			
TRABAJOS COMPLEMENTARIOS DE REHABILITACION VIAL-SLURRY SEAL DE LA CALLE CARDENAL DE LA TORRE (POLIGONO 2)		2			100%	FINALIZADA	\$ 642.052,25
REHABILITACIÓN VIAL DE LAS CALLES S21A, S21B Y TRAMO DE LA E13D - SECTOR RANCHO LOS PINOS			1,94		100%	FINALIZADA	\$ 326.985,69
REHABILITACIÓN VIAL DE LAS CALLES CONSUELO BENAVIDES, E20D, E20C, E20E, E17B, S5B, S5C, E22 Y E24 PARROQUIA DE PUENGASI (ADOQUINADO)			1,00	.081	85%	EN EJECUCIÓN	\$ 578.431,65
REHABILITACIÓN VIAL DE LA CALLE JAMBELÍ QUITUS Y VALDIVIA DEL BARRIO LA SALLE PARROQUIA AMAGUAÑA (ADOQUINADO)			1,162		100%	FINALIZADA	\$ 204.388,19
REHABILITACIÓN VIAL DE LA CALLE JERÓNIMO CARRIÓN			1,004		100%	FINALIZADA	\$ 243.043,32
REHABILITACIÓN VIAL DE LA CALLE RUMIPAMBA			1,04		100%	FINALIZADA	\$ 355.782,19
REHABILITACIÓN VIAL AV. OSWALDO GUAYASAMÍN (INTEROCEÁNICA)			3,00	5,5	45%	EN EJECUCIÓN	\$ 7.744.198,32
"REHABILITACIÓN VIAL DE LA CALLE NUÑEZ DE VELA"			0,96		100%	FINALIZADA	\$ 231.183,15
"REHABILITACIÓN VIAL CALLE IÑAQUITO DESDE 0+000 HASTA 0+983"			0,16	0,8	100%	FINALIZADA	\$ 236.842,17
REHABILITACIÓN VIAL DE LA CALLE REINA VICTORIA			0,45	0,88	100%	FINALIZADA	\$ 402.941,20
REHABILITACIÓN VIAL PUENGASI PAQUETE				1,13	79%	EN EJECUCIÓN	\$ 291.246,43
CONSTRUCCIÓN DE LA SOLUCIÓN VIAL DE LA INTERSECCIÓN DE LA AV. MARISCAL ANTONIO JOSÉ DE SUCRE (OCCIDENTAL), LA CALLE JUAN DE ACEVEDO Y LA AV. MARIANA DE JESÚS. PARROQUIA IÑAQUITO Y BELISARIO QUEVEDO, SE REHABILITA				2,56	100%	FINALIZADA	\$ 3.576.106,93
TRABAJOS COMPLEMENTARIOS DE REHABILITACION VIAL-SLURRY SEAL DEL POLIGONO DE LA ADMINISTRACION ZONAL ELOY ALFARO Y MANUELA SÁENZ				1,3	100%	FINALIZADA	\$ 386.966,34
REHABILITACIÓN VIAL DE LA PARROQUIA QUITUMBE				1,8	100%	FINALIZADA	\$ 1.523.917,41
REHABILITACIÓN VIAL DE LA AVENIDA ATAHUALPA				1,08	100%	FINALIZADA	\$ 675.442,12
TOTAL KM	11,62	3,50	10,72	18,86			

Fuente: Gerencia de Obras Públicas, corte a diciembre 2025

22. 5.084,36 km de mantenimiento vial preventivo y correctivo

Tabla 35: Mantenimiento Vial Preventivo y Correctivo por administración zonal

ADMIN ZONAL	ENE	FEB	MAR	ABR	MAY	JUN	JUL	AGO	SEP	OCT	NOV	DIC	TOTAL
LA DELICIA	67,26	52,38	94,97	53,41	69,08	63,67	72,52	52,00	73,71	25,55	77,72	41,88	744,15

CALDERON	27,55	17,43	55,32	26,22	15,61	35,79	28,02	31,47	12,41	12,81	24,12	40,93	327,70
MANUELA SÁENZ	41,31	19,05	60,50	32,57	28,70	33,49	12,48	22,76	36,11	40,95	63,53	45,78	437,22
EUGENIO ESPEJO	86,27	122,63	124,05	173,59	134,48	106,02	80,89	105,09	97,16	137,85	90,16	111,17	1369,35
TUMBACO	89,21	20,78	64,40	34,45	77,98	22,03	36,66	93,58	41,71	57,96	54,81	120,02	713,59
QUITUMBE	23,51	43,48	40,77	32,14	60,89	40,38	18,32	28,15	33,52	63,31	44,97	47,16	476,60
ELOY ALFARO	45,86	41,01	58,29	70,40	53,99	37,25	32,11	34,67	90,61	40,42	75,57	84,70	664,89
LOS CHILLOS	22,89	12,46	35,94	43,03	40,03	19,65	15,71	51,63	31,48	26,93	35,92	14,20	349,87
LA MARISCAL	0,00	0,00	0,00	0,00	0,00	0,00	0,29	0,00	0,00	0,00	0,00	0,70	0,99
TOTAL (km)	403,86	329,23	534,24	465,82	480,76	358,29	297,00	419,35	416,70	405,78	466,79	506,54	5084,36

Fuente: Gerencia de Obras Públicas, corte a diciembre 2025

23. “22 intersecciones semafóricas centralizadas implementadas y repotenciadas en el 2025.”

Tabla 36: Centralización de Intersecciones Semaforizadas

CENTRALIZACIÓN DE INTERSECCIONES SEMAFÓRICAS			
NÚMERO	INTERSECCIÓN	ADMINISTRACIÓN ZONAL	INVERSIÓN
1	SOZORANGA Y PILALÓ	ELOY ALFARO	INVERSIÓN OBRA CIVIL: USD 1.870,60 INVERSIÓN TRABAJOS ELÉCTRICOS: USD 14.836,04 INVERSIÓN TOTAL: USD 16.706,70
2	HERNÁN GMOINER Y OE7B	ELOY ALFARO	INVERSIÓN OBRA CIVIL: USD 670,03 INVERSIÓN TRABAJOS ELÉCTRICOS: USD 14.581,93 INVERSIÓN TOTAL: USD 15.251,96
3	PEDRO VICENTE MALDONADO Y SINCHOLAGUA	ELOY ALFARO	INVERSIÓN OBRA CIVIL: - INVERSIÓN TRABAJOS ELÉCTRICOS: USD 14.953,34 INVERSIÓN TOTAL: USD 14.953,34
4	LAURO GUERRERO Y JUMANDI	ELOY ALFARO	INVERSIÓN OBRA CIVIL: USD 292,57 INVERSIÓN TRABAJOS ELÉCTRICOS: USD 14.516,29 INVERSIÓN TOTAL: USD 14.808,86
5	MORÁN VALVERDE Y OE3G	QUITUMBE	INVERSIÓN OBRA CIVIL: USD 2.475,99 INVERSIÓN TRABAJOS ELÉCTRICOS: USD 18.631,08 INVERSIÓN TOTAL: USD 21.107,07
6	CLEMENTE YEROVI Y REPUBLICA DOMINICANA	LA DELICIA	INVERSIÓN OBRA CIVIL: USD 365,26 INVERSIÓN TRABAJOS ELÉCTRICOS: USD 16.896,75 INVERSIÓN TOTAL: USD 17.352,01
7	MAESTRO Y TYARCO	LA DELICIA	INVERSIÓN OBRA CIVIL: USD 348,71 INVERSIÓN TRABAJOS ELÉCTRICOS: USD 15.153,95 INVERSIÓN TOTAL: USD 15.502,66
8	GIOVANNI CALLES Y EL ARENAL	CALDERÓN	INVERSIÓN OBRA CIVIL: USD 202,42 INVERSIÓN TRABAJOS ELÉCTRICOS: USD 14.521,44 INVERSIÓN TOTAL: USD 14.723,86
9	ILALÓ Y GONZALEZ SUARES	VALLE DE LOS CHILLOS	INVERSIÓN OBRA CIVIL: USD 241,36 INVERSIÓN TRABAJOS ELÉCTRICOS: USD 14.735,97 INVERSIÓN TOTAL: USD 14.977,33
10	GIOVANNI CALLES Y DERBY	CALDERÓN	INVERSIÓN OBRA CIVIL: USD - INVERSIÓN TRABAJOS ELÉCTRICOS: USD 16.895,58 INVERSIÓN TOTAL: USD 16895,58
11	5 DE JUNIO Y FRANCISCO QUIJANO	MANUELA SÁENZ	INVERSIÓN OBRA CIVIL: USD 255,84 INVERSIÓN TRABAJOS ELÉCTRICOS: USD 15.803,07 INVERSIÓN TOTAL: USD 16.058,91
12	ALONSO DE TORRES Y CALLE J	EUGENIO ESPEJO	INVERSIÓN OBRA CIVIL: USD 274,9 INVERSIÓN TRABAJOS ELÉCTRICOS: USD 15.896,69 INVERSIÓN TOTAL: USD 16.171,59

13	BARTOLOME DE LAS CASAS Y JUAN ACEVEDO	EUGENIO ESPEJO	INVERSIÓN OBRA CIVIL: USD 693,64 INVERSIÓN TRABAJOS ELÉCTRICOS: USD 15.387,17 INVERSIÓN TOTAL: USD 16.080,81
14	SELVA ALEGRE Y JUAN ACEVEDO	EUGENIO ESPEJO	INVERSIÓN OBRA CIVIL: USD 0,00 INVERSIÓN TRABAJOS ELÉCTRICOS: USD 3.203,3 INVERSIÓN TOTAL: USD 3.203,3
15	DIAZ DE LA MADRID Y JUAN ACEVEDO	EUGENIO ESPEJO	INVERSIÓN OBRA CIVIL: USD 643,79 INVERSIÓN TRABAJOS ELÉCTRICOS: USD 16.238,77 INVERSIÓN TOTAL: USD 16.882,56
16	MAÑOSCA Y FRANCISCO CRUZ MIRANDA	EUGENIO ESPEJO	INVERSIÓN OBRA CIVIL: USD 1.625,72 INVERSIÓN TRABAJOS ELÉCTRICOS: USD 21.538,49 INVERSIÓN TOTAL: USD 23.164,21
17	MAÑOSCA Y VASCO DE CONTRERAS	EUGENIO ESPEJO	INVERSIÓN OBRA CIVIL: USD 1.799,33 INVERSIÓN TRABAJOS ELÉCTRICOS: USD 21.364,76 INVERSIÓN TOTAL: USD 23.164,09
18	RUMICHACA ÑAN Y CUSUBAMBA	ELOY ALFARO	INVERSIÓN OBRA CIVIL: USD 352,8 INVERSIÓN TRABAJOS ELÉCTRICOS: USD 15.357,79 INVERSIÓN TOTAL: USD 15.710,59
19	RUMICHACA ÑAN Y MOROMORO	ELOY ALFARO	INVERSIÓN OBRA CIVIL: USD 275,79 INVERSIÓN TRABAJOS ELÉCTRICOS: USD 15.591,67 INVERSIÓN TOTAL: USD 15.867,46
20	RUMICHACA ÑAN Y SOLANDA	ELOY ALFARO	INVERSIÓN OBRA CIVIL: USD 278,4 INVERSIÓN TRABAJOS ELÉCTRICOS: USD 17.634,37 INVERSIÓN TOTAL: USD 17.912,77
21	RUMICHACA ÑAN Y MATILDE ÁLVAREZ	QUITUMBE	INVERSIÓN OBRA CIVIL: USD 693,19 INVERSIÓN TRABAJOS ELÉCTRICOS: USD 15.183,55 INVERSIÓN TOTAL: USD 15.876,74
22	DEL MAESTRO Y GUALAQUIZA	LA DELICIA	INVERSIÓN OBRA CIVIL: USD 555,65 INVERSIÓN TRABAJOS ELÉCTRICOS: USD 14552,75 INVERSIÓN TOTAL: USD 15.108,4

Fuente: Gerencia de Operaciones de la Movilidad

24. Implementación nuevas Intersecciones Semaforizadas

Tabla 37 Implementación nuevas Intersecciones Semaforizadas

IMPLEMENTACIÓN INTERSECCIONES SEMAFÓRICAS (NUEVAS)			
NÚMERO	INTERSECCIÓN	ADMINISTRACIÓN ZONAL	INVERSIÓN
1	LA CONDOMINE Y MANUEL CAJIAS	MANUELA SÁENZ	INVERSIÓN OBRA CIVIL: USD 4.239,69 INVERSIÓN TRABAJOS ELÉCTRICOS: USD 24.854,89 INVERSIÓN TOTAL: USD 29.094,58
2	AV. QUITUMBE ÑAN Y JULIO ANDRADE	QUITUMBE	INVERSIÓN OBRA CIVIL: USD 2.213,61 INVERSIÓN TRABAJOS ELÉCTRICOS: USD 23.881,64 INVERSIÓN TOTAL: USD 26.095,25
3	AV. MARISCAL SUCRE Y MARIANA DE JESUS	EUGENIO ESPEJO	INVERSIÓN OBRA CIVIL: USD 753,89 INVERSIÓN TRABAJOS ELÉCTRICOS: USD 7.711,14 INVERSIÓN TOTAL: USD 8.468,03
4	GONZALO PIZARRO Y ABDÓN CALDERÓN	TUMBACO	INVERSIÓN OBRA CIVIL: USD 2.182,13 INVERSIÓN TRABAJOS ELÉCTRICOS: USD 21.478,33 INVERSIÓN TOTAL: USD 23.660,46
5	RUTA VIVA Y CARCHI	TUMBACO	INVERSIÓN OBRA CIVIL: USD 2.090,06 INVERSIÓN TRABAJOS ELÉCTRICOS: USD 27.915,2 INVERSIÓN TOTAL: USD 30.005,26
6	DOMINGO ESPINAR Y BARTOLOMÉ DE LAS CASAS	EUGENIO ESPEJO	INVERSIÓN OBRA CIVIL: USD 3.551,97 INVERSIÓN TRABAJOS ELÉCTRICOS: USD

			20.980,82 INVERSIÓN TOTAL: USD 24.532,79
7	MARISCAL SUCRE Y RAMPA 9, INTERCAMBIADOR MARIANA DE JESÚS	EUGENIO ESPEJO	INVERSIÓN OBRA CIVIL: USD 6.879,47 INVERSIÓN TRABAJOS ELÉCTRICOS: USD 16.866,97 INVERSIÓN TOTAL: USD 23.746,44
8	10 DE AGOSTO Y RÍO COCA	EUGENIO ESPEJO	INVERSIÓN OBRA CIVIL: USD 4.082 INVERSIÓN TRABAJOS ELÉCTRICOS: USD 6.797,6 INVERSIÓN TOTAL: USD 10.879,6
9	RUMIHURCO Y VÍA A LA ROLDÓS	LA DELICIA	INVERSIÓN OBRA CIVIL: USD 1.656,74 INVERSIÓN TRABAJOS ELÉCTRICOS: USD 19.625,06 INVERSIÓN TOTAL: USD 21.281,8

Aprobado por: Mgs. Patricia Alexandra Muñoz Freire Gerente de Planificación	 Validar únicamente en FirmaEC. Firmado electrónicamente por: PATRICIA ALEXANDRA MUNOZ FREIRE
Revisor por: Msc. David Sebastián Argoti Vasquez Director de Planificación y seguimiento	 Validar únicamente en FirmaEC. Firmado electrónicamente por: DAVID SEBASTIAN ARGOTI VASQUEZ
Consolidado por: Mgs. Carlos Israel Suarez Cabascango Supervisor Ejecutor de Procesos 2	 Validar únicamente en FirmaEC. Firmado electrónicamente por: CARLOS ISRAEL SUAREZ CABASCANGO